



Usuário: KURAZO MATEUS OKADA AGUIAR

Nº do CPF: 51754584268

Número do Registro: 2099780



Cadastro



Senha

Cartas de
Recomendação

Projetos



Anilhas



Fale Conosco



Sair

Relatório de Anilhamento



RELATÓRIO DE ANILHAMENTO/EXTRATO DEMONSTRATIVO

DADOS DO RELATÓRIO/PROJETO/ANILHADOR:

Nº do Relatório: 34557 Situação Atual: **Análise Concluída**Nº do Projeto: 4695 Título: **Censo Espaço-temporal de Aves de Ecossistemas Costeiros e Migratórias – Atividade de perfuração marítima no Bloco FZA-M-59, Bacia da Foz do Amazonas.**

Nº do Anilhador: 2099780 Anilhador: KURAZO MATEUS OKADA AGUIAR

AUTORIZAÇÕES EMITIDAS

Projeto/Autorização	Data Emissão	Data Solicitação	Descrição	Funcionário
4695/1	24/05/2022 11:02	17/05/2022 17:29	Autorização Inicial	MANUELLA ANDRADE DE SOUZA

ANILHAMENTOS RELATADOS

Anilha	Idade	Sexo	Data	Espécie	Observação	Localidade	Município - UF	Latitude	Longitude
G-110897	Adulto	Indeterminado	28/11/2022	Actitis macularius	---	Estação Ecológica Maracá-Jipioca - Setor 2	AMAPA-AP	01° 56' 56" N	050° 28' 48" W



HISTÓRICO DO RELATÓRIO

Data	Situação	Observação	Funcionário
31/01/2023 06:24	Análise Concluída	Nº do relatório: 34557 Nº do projeto vinculado: 4695	Ailton Carneiro de Oliveira
23/01/2023 15:44	Enviado para análise	---	---
23/01/2023 15:39	Anilhamento editado	Anilhamento editado	---



Usuário: KURAZO MATEUS OKADA AGUIAR

Nº do CPF: 51754584268

Número do Registro: 2099780



Cadastro



Senha

Cartas de
Recomendação

Projetos



Anilhas



Fale Conosco



Sair

Relatório de Anilhamento



RELATÓRIO DE ANILHAMENTO/EXTRATO DEMONSTRATIVO

DADOS DO RELATÓRIO/PROJETO/ANILHADOR:

Nº do Relatório: 34556 Situação Atual: **Análise Concluída**Nº do Projeto: 4695 Título: **Censo Espaço-temporal de Aves de Ecossistemas Costeiros e Migratórias – Atividade de perfuração marítima no Bloco FZA-M-59, Bacia da Foz do Amazonas.**

Nº do Anilhador: 2099780 Anilhador: KURAZO MATEUS OKADA AGUIAR

AUTORIZAÇÕES EMITIDAS

Projeto/Autorização	Data Emissão	Data Solicitação	Descrição	Funcionário
4695/1	24/05/2022 11:02	17/05/2022 17:29	Autorização Inicial	MANUELLA ANDRADE DE SOUZA

ANILHAMENTOS RELATADOS

Anilha	Idade	Sexo	Data	Espécie	Observação	Localidade	Município - UF	Latitude	Longitude
D-175059	Adulto	Indeterminado	01/12/2022	Calidris pusilla	---	Parque Nacional do Cabo Orange - Setor 3	CALCOENE-AP	02° 48' 28" N	050° 56' 29" W
D-175060	Adulto	Indeterminado	01/12/2022	Calidris pusilla	---	Parque Nacional do Cabo Orange - Setor 3	CALCOENE-AP	02° 48' 28" N	050° 56' 29" W
D-175061	Adulto	Indeterminado	01/12/2022	Calidris pusilla	---	Parque Nacional do Cabo Orange - Setor 3	CALCOENE-AP	02° 48' 28" N	050° 56' 29" W
D-175062	Adulto	Indeterminado	01/12/2022	Calidris pusilla	---	Parque Nacional do Cabo Orange - Setor 3	CALCOENE-AP	02° 48' 28" N	050° 56' 29" W



HISTÓRICO DO RELATÓRIO

Data	Situação	Observação	Funcionário
31/01/2023 06:26	Análise Concluída	Nº do relatório: 34556 Nº do projeto vinculado: 4695	Ailton Carneiro de Oliveira
23/01/2023 15:21	Enviado para análise	---	---



Usuário: KURAZO MATEUS OKADA AGUIAR

Nº do CPF: 51754584268

Número do Registro: 2099780



Cadastro



Senha

Cartas de
Recomendação

Projetos



Anilhas



Fale Conosco



Sair

Relatório de Anilhamento



RELATÓRIO DE ANILHAMENTO/EXTRATO DEMONSTRATIVO

DADOS DO RELATÓRIO/PROJETO/ANILHADOR:

Nº do Relatório: 34554 Situação Atual: **Análise Concluída**Nº do Projeto: 4695 Título: **Censo Espaço-temporal de Aves de Ecossistemas Costeiros e Migratórias – Atividade de perfuração marítima no Bloco FZA-M-59, Bacia da Foz do Amazonas.**

Nº do Anilhador: 2099780 Anilhador: KURAZO MATEUS OKADA AGUIAR

AUTORIZAÇÕES EMITIDAS

Projeto/Autorização	Data Emissão	Data Solicitação	Descrição	Funcionário
4695/1	24/05/2022 11:02	17/05/2022 17:29	Autorização Inicial	MANUELLA ANDRADE DE SOUZA

ANILHAMENTOS RELATADOS

Anilha	Idade	Sexo	Data	Espécie	Observação	Localidade	Município - UF	Latitude	Longitude
F-84849	Adulto	Indeterminado	01/12/2022	Calidris pusilla	---	Parque Nacional do Cabo Orange - Setor 3	CALCOENE-AP	02° 48' 28" N	050° 56' 29" W



HISTÓRICO DO RELATÓRIO

Data	Situação	Observação	Funcionário
31/01/2023 06:30	Análise Concluída	Nº do relatório: 34554 Nº do projeto vinculado: 4695	Ailton Carneiro de Oliveira
23/01/2023 15:23	Enviado para análise	---	---
23/01/2023 14:52	Anilhamento editado	Anilhamento editado	---



Usuário: KURAZO MATEUS OKADA AGUIAR

Nº do CPF: 51754584268

Número do Registro: 2099780



Cadastro



Senha

Cartas de
Recomendação

Projetos



Anilhas



Fale Conosco



Sair

Relatório de Anilhamento



RELATÓRIO DE ANILHAMENTO/EXTRATO DEMONSTRATIVO

DADOS DO RELATÓRIO/PROJETO/ANILHADOR:

Nº do Relatório: 34555 Situação Atual: **Análise Concluída**Nº do Projeto: 4695 Título: **Censo Espaço-temporal de Aves de Ecossistemas Costeiros e Migratórias – Atividade de perfuração marítima no Bloco FZA-M-59, Bacia da Foz do Amazonas.**

Nº do Anilhador: 2099780 Anilhador: KURAZO MATEUS OKADA AGUIAR

AUTORIZAÇÕES EMITIDAS

Projeto/Autorização	Data Emissão	Data Solicitação	Descrição	Funcionário
4695/1	24/05/2022 11:02	17/05/2022 17:29	Autorização Inicial	MANUELLA ANDRADE DE SOUZA

ANILHAMENTOS RELATADOS

Anilha	Idade	Sexo	Data	Espécie	Observação	Localidade	Município - UF	Latitude	Longitude
T-40270	Jovem	Indeterminado	01/12/2022	Dendrocygna autumnalis	---	Parque Nacional do Cabo Orange - Setor 3	CALCOENE-AP	02° 48' 28" N	050° 56' 29" W



HISTÓRICO DO RELATÓRIO

Data	Situação	Observação	Funcionário
31/01/2023 06:28	Análise Concluída	Nº do relatório: 34555 Nº do projeto vinculado: 4695	Ailton Carneiro de Oliveira
23/01/2023 15:26	Enviado para análise	---	---
23/01/2023 14:52	Anilhamento editado	Anilhamento editado	---



Usuário: KURAZO MATEUS OKADA AGUIAR

Nº do CPF: 51754584268

Número do Registro: 2099780



Cadastro



Senha

Cartas de
Recomendação

Projetos



Anilhas



Fale Conosco



Sair

Relatório de Anilhamento



RELATÓRIO DE ANILHAMENTO/EXTRATO DEMONSTRATIVO

DADOS DO RELATÓRIO/PROJETO/ANILHADOR:

Nº do Relatório: 34553 Situação Atual: **Análise Concluída**Nº do Projeto: 4695 Título: **Censo Espaço-temporal de Aves de Ecossistemas Costeiros e Migratórias – Atividade de perfuração marítima no Bloco FZA-M-59, Bacia da Foz do Amazonas.**

Nº do Anilhador: 2099780 Anilhador: KURAZO MATEUS OKADA AGUIAR

AUTORIZAÇÕES EMITIDAS

Projeto/Autorização	Data Emissão	Data Solicitação	Descrição	Funcionário
4695/1	24/05/2022 11:02	17/05/2022 17:29	Autorização Inicial	MANUELLA ANDRADE DE SOUZA

ANILHAMENTOS RELATADOS

Anilha	Idade	Sexo	Data	Espécie	Observação	Localidade	Município - UF	Latitude	Longitude
G-110896	Adulto	Indeterminado	01/12/2022	Actitis macularius	---	Parque Nacional do Cabo Orange - Setor 3	CALCOENE-AP	02° 48' 28" N	050° 56' 29" W



HISTÓRICO DO RELATÓRIO

Data	Situação	Observação	Funcionário
31/01/2023 06:36	Análise Concluída	Nº do relatório: 34553 Nº do projeto vinculado: 4695	Ailton Carneiro de Oliveira
23/01/2023 15:26	Enviado para análise	---	---
23/01/2023 14:51	Anilhamento editado	Anilhamento editado	---



Usuário: KURAZO MATEUS OKADA AGUIAR

Nº do CPF: 51754584268

Número do Registro: 2099780



Cadastro



Senha

Cartas de
Recomendação

Projetos



Anilhas



Fale Conosco



Sair

Relatório de Anilhamento



RELATÓRIO DE ANILHAMENTO/EXTRATO DEMONSTRATIVO

DADOS DO RELATÓRIO/PROJETO/ANILHADOR:

Nº do Relatório: 34552 Situação Atual: **Análise Concluída**Nº do Projeto: 4695 Título: **Censo Espaço-temporal de Aves de Ecossistemas Costeiros e Migratórias – Atividade de perfuração marítima no Bloco FZA-M-59, Bacia da Foz do Amazonas.**

Nº do Anilhador: 2099780 Anilhador: KURAZO MATEUS OKADA AGUIAR

AUTORIZAÇÕES EMITIDAS

Projeto/Autorização	Data Emissão	Data Solicitação	Descrição	Funcionário
4695/1	24/05/2022 11:02	17/05/2022 17:29	Autorização Inicial	MANUELLA ANDRADE DE SOUZA

ANILHAMENTOS RELATADOS

Anilha	Idade	Sexo	Data	Espécie	Observação	Localidade	Município - UF	Latitude	Longitude
F-84801	Adulto	Indeterminado	29/11/2022	Charadrius semipalmatus	---	Estação Ecológica Maracá-Jipioca - Setor 3	AMAPA-AP	02° 09' 20" N	050° 33' 00" W



HISTÓRICO DO RELATÓRIO

Data	Situação	Observação	Funcionário
31/01/2023 06:39	Análise Concluída	Nº do relatório: 34552 Nº do projeto vinculado: 4695	Ailton Carneiro de Oliveira
23/01/2023 15:27	Enviado para análise	---	---
23/01/2023 14:45	Anilhamento editado	Anilhamento editado	---



Usuário: KURAZO MATEUS OKADA AGUIAR

Nº do CPF: 51754584268

Número do Registro: 2099780



Cadastro



Senha

Cartas de
Recomendação

Projetos



Anilhas



Fale Conosco



Sair

Relatório de Anilhamento



RELATÓRIO DE ANILHAMENTO/EXTRATO DEMONSTRATIVO

DADOS DO RELATÓRIO/PROJETO/ANILHADOR:

Nº do Relatório: 34551 Situação Atual: **Análise Concluída**Nº do Projeto: 4695 Título: **Censo Espaço-temporal de Aves de Ecossistemas Costeiros e Migratórias – Atividade de perfuração marítima no Bloco FZA-M-59, Bacia da Foz do Amazonas.**

Nº do Anilhador: 2099780 Anilhador: KURAZO MATEUS OKADA AGUIAR

AUTORIZAÇÕES EMITIDAS

Projeto/Autorização	Data Emissão	Data Solicitação	Descrição	Funcionário
4695/1	24/05/2022 11:02	17/05/2022 17:29	Autorização Inicial	MANUELLA ANDRADE DE SOUZA

ANILHAMENTOS RELATADOS

Anilha	Idade	Sexo	Data	Espécie	Observação	Localidade	Município - UF	Latitude	Longitude
D-175063	Adulto	Indeterminado	30/11/2022	Calidris pusilla	---	Estação Ecológica Maracá-Jipioca - Setor 3	AMAPA-AP	02° 09' 20" N	050° 33' 00" W



HISTÓRICO DO RELATÓRIO

Data	Situação	Observação	Funcionário
31/01/2023 06:41	Análise Concluída	Nº do relatório: 34551 Nº do projeto vinculado: 4695	Ailton Carneiro de Oliveira
23/01/2023 15:27	Enviado para análise	---	---
23/01/2023 14:43	Anilhamento editado	Anilhamento editado	---



Usuário: KURAZO MATEUS OKADA AGUIAR

Nº do CPF: 51754584268

Número do Registro: 2099780



Cadastro



Senha

Cartas de
Recomendação

Projetos



Anilhas



Fale Conosco



Sair

Relatório de Anilhamento



RELATÓRIO DE ANILHAMENTO/EXTRATO DEMONSTRATIVO

DADOS DO RELATÓRIO/PROJETO/ANILHADOR:

Nº do Relatório: 34550 Situação Atual: **Análise Concluída**Nº do Projeto: 4695 Título: **Censo Espaço-temporal de Aves de Ecossistemas Costeiros e Migratórias – Atividade de perfuração marítima no Bloco FZA-M-59, Bacia da Foz do Amazonas.**

Nº do Anilhador: 2099780 Anilhador: KURAZO MATEUS OKADA AGUIAR

AUTORIZAÇÕES EMITIDAS

Projeto/Autorização	Data Emissão	Data Solicitação	Descrição	Funcionário
4695/1	24/05/2022 11:02	17/05/2022 17:29	Autorização Inicial	MANUELLA ANDRADE DE SOUZA

ANILHAMENTOS RELATADOS

Anilha	Idade	Sexo	Data	Espécie	Observação	Localidade	Município - UF	Latitude	Longitude
D-175064	Adulto	Indeterminado	29/11/2022	Calidris pusilla	---	Estação Ecológica Maracá-Jipioca - Setor 3	AMAPA-AP	02° 09' 20" N	050° 33' 00" W
D-175065	Adulto	Indeterminado	29/11/2022	Calidris pusilla	---	Estação Ecológica Maracá-Jipioca - Setor 3	AMAPA-AP	02° 09' 20" N	050° 33' 00" W
D-175066	Adulto	Indeterminado	29/11/2022	Calidris pusilla	---	Estação Ecológica Maracá-Jipioca - Setor 3	AMAPA-AP	02° 09' 20" N	050° 33' 00" W
D-175067	Adulto	Indeterminado	29/11/2022	Calidris pusilla	---	Estação Ecológica Maracá-Jipioca - Setor 3	AMAPA-AP	02° 09' 20" N	050° 33' 00" W
D-175068	Adulto	Indeterminado	29/11/2022	Calidris pusilla	---	Estação Ecológica Maracá-Jipioca - Setor 3	AMAPA-AP	02° 09' 20" N	050° 33' 00" W
D-175069	Adulto	Indeterminado	29/11/2022	Calidris pusilla	---	Estação Ecológica Maracá-Jipioca - Setor 3	AMAPA-AP	02° 09' 20" N	050° 33' 00" W
D-175070	Adulto	Indeterminado	29/11/2022	Calidris pusilla	---	Estação Ecológica Maracá-Jipioca - Setor 3	AMAPA-AP	02° 09' 20" N	050° 33' 00" W
D-175071	Adulto	Indeterminado	29/11/2022	Calidris pusilla	---	Estação Ecológica Maracá-Jipioca - Setor 3	AMAPA-AP	02° 09' 20" N	050° 33' 00" W
D-175072	Adulto	Indeterminado	29/11/2022	Calidris pusilla	---	Estação Ecológica Maracá-Jipioca - Setor 3	AMAPA-AP	02° 09' 20" N	050° 33' 00" W
D-175073	Adulto	Indeterminado	29/11/2022	Calidris pusilla	---	Estação Ecológica Maracá-Jipioca - Setor 3	AMAPA-AP	02° 09' 20" N	050° 33' 00" W
D-175074	Adulto	Indeterminado	29/11/2022	Calidris pusilla	---	Estação Ecológica Maracá-Jipioca - Setor 3	AMAPA-AP	02° 09' 20" N	050° 33' 00" W
D-175075	Adulto	Indeterminado	29/11/2022	Calidris pusilla	---	Estação Ecológica Maracá-Jipioca - Setor 3	AMAPA-AP	02° 09' 20" N	050° 33' 00" W
D-175076	Adulto	Indeterminado	29/11/2022	Calidris pusilla	---	Estação Ecológica Maracá-Jipioca - Setor 3	AMAPA-AP	02° 09' 20" N	050° 33' 00" W
D-175077	Adulto	Indeterminado	29/11/2022	Calidris pusilla	---	Estação Ecológica Maracá-Jipioca - Setor 3	AMAPA-AP	02° 09' 20" N	050° 33' 00" W
D-175078	Adulto	Indeterminado	29/11/2022	Calidris pusilla	---	Estação Ecológica Maracá-Jipioca - Setor 3	AMAPA-AP	02° 09' 20" N	050° 33' 00" W
D-175079	Adulto	Indeterminado	29/11/2022	Calidris pusilla	---	Estação Ecológica Maracá-Jipioca - Setor 3	AMAPA-AP	02° 09' 20" N	050° 33' 00" W
D-175080	Adulto	Indeterminado	29/11/2022	Calidris pusilla	---	Estação Ecológica Maracá-Jipioca - Setor 3	AMAPA-AP	02° 09' 20" N	050° 33' 00" W
D-175081	Adulto	Indeterminado	29/11/2022	Calidris pusilla	---	Estação Ecológica Maracá-Jipioca - Setor 3	AMAPA-AP	02° 09' 20" N	050° 33' 00" W
D-175082	Adulto	Indeterminado	29/11/2022	Calidris pusilla	---	Estação Ecológica Maracá-Jipioca - Setor 3	AMAPA-AP	02° 09' 20" N	050° 33' 00" W
D-175083	Adulto	Indeterminado	29/11/2022	Calidris pusilla	---	Estação Ecológica Maracá-Jipioca - Setor 3	AMAPA-AP	02° 09' 20" N	050° 33' 00" W



HISTÓRICO DO RELATÓRIO

Data	Situação	Observação	Funcionário
31/01/2023 06:56	Análise Concluída	Nº do relatório: 34550 Nº do projeto vinculado: 4695	Ailton Carneiro de Oliveira
23/01/2023 15:28	Enviado para análise	---	---



Usuário: KURAZO MATEUS OKADA AGUIAR

Nº do CPF: 51754584268

Número do Registro: 2099780



Cadastro



Senha

Cartas de
Recomendação

Projetos



Anilhas



Fale Conosco



Sair

Relatório de Anilhamento



RELATÓRIO DE ANILHAMENTO/EXTRATO DEMONSTRATIVO

DADOS DO RELATÓRIO/PROJETO/ANILHADOR:

Nº do Relatório: 34549 Situação Atual: **Análise Concluída**Nº do Projeto: 4695 Título: **Censo Espaço-temporal de Aves de Ecossistemas Costeiros e Migratórias – Atividade de perfuração marítima no Bloco FZA-M-59, Bacia da Foz do Amazonas.**

Nº do Anilhador: 2099780 Anilhador: KURAZO MATEUS OKADA AGUIAR

AUTORIZAÇÕES EMITIDAS

Projeto/Autorização	Data Emissão	Data Solicitação	Descrição	Funcionário
4695/1	24/05/2022 11:02	17/05/2022 17:29	Autorização Inicial	MANUELLA ANDRADE DE SOUZA

ANILHAMENTOS RELATADOS

Anilha	Idade	Sexo	Data	Espécie	Observação	Localidade	Município - UF	Latitude	Longitude
E-187749	Adulto	Indeterminado	27/11/2022	Calidris pusilla	---	Estação Ecológica Maracá-Jipioca - Setor 2	AMAPA-AP	01° 56' 56" N	050° 28' 48" W



HISTÓRICO DO RELATÓRIO

Data	Situação	Observação	Funcionário
31/01/2023 06:58	Análise Concluída	Nº do relatório: 34549 Nº do projeto vinculado: 4695	Ailton Carneiro de Oliveira
23/01/2023 15:28	Enviado para análise	---	---
23/01/2023 13:56	Anilhamento editado	Anilhamento editado	---



Usuário: KURAZO MATEUS OKADA AGUIAR

Nº do CPF: 51754584268

Número do Registro: 2099780



Cadastro



Senha

Cartas de
Recomendação

Projetos



Anilhas



Fale Conosco



Sair

Relatório de Anilhamento



RELATÓRIO DE ANILHAMENTO/EXTRATO DEMONSTRATIVO

DADOS DO RELATÓRIO/PROJETO/ANILHADOR:

Nº do Relatório: 34547 Situação Atual: **Análise Concluída**Nº do Projeto: 4695 Título: **Censo Espaço-temporal de Aves de Ecossistemas Costeiros e Migratórias – Atividade de perfuração marítima no Bloco FZA-M-59, Bacia da Foz do Amazonas.**

Nº do Anilhador: 2099780 Anilhador: KURAZO MATEUS OKADA AGUIAR

AUTORIZAÇÕES EMITIDAS

Projeto/Autorização	Data Emissão	Data Solicitação	Descrição	Funcionário
4695/1	24/05/2022 11:02	17/05/2022 17:29	Autorização Inicial	MANUELLA ANDRADE DE SOUZA

ANILHAMENTOS RELATADOS

Anilha	Idade	Sexo	Data	Espécie	Observação	Localidade	Município - UF	Latitude	Longitude
G-110899	Adulto	Indeterminado	27/11/2022	Actitis macularius	---	Estação Ecológica Maracá-Jipoca - Setor 2	AMAPA-AP	01° 56' 56" N	050° 28' 48" W



HISTÓRICO DO RELATÓRIO

Data	Situação	Observação	Funcionário
31/01/2023 07:06	Análise Concluída	Nº do relatório: 34547 Nº do projeto vinculado: 4695	Ailton Carneiro de Oliveira
23/01/2023 15:29	Enviado para análise	---	---
23/01/2023 13:55	Anilhamento editado	Anilhamento editado	---



Usuário: KURAZO MATEUS OKADA AGUIAR

Nº do CPF: 51754584268

Número do Registro: 2099780



Cadastro



Senha

Cartas de
Recomendação

Projetos



Anilhas



Fale Conosco



Sair

Relatório de Anilhamento



RELATÓRIO DE ANILHAMENTO/EXTRATO DEMONSTRATIVO

DADOS DO RELATÓRIO/PROJETO/ANILHADOR:

Nº do Relatório: 34548 Situação Atual: **Análise Concluída**Nº do Projeto: 4695 Título: **Censo Espaço-temporal de Aves de Ecossistemas Costeiros e Migratórias – Atividade de perfuração marítima no Bloco FZA-M-59, Bacia da Foz do Amazonas.**

Nº do Anilhador: 2099780 Anilhador: KURAZO MATEUS OKADA AGUIAR

AUTORIZAÇÕES EMITIDAS

Projeto/Autorização	Data Emissão	Data Solicitação	Descrição	Funcionário
4695/1	24/05/2022 11:02	17/05/2022 17:29	Autorização Inicial	MANUELLA ANDRADE DE SOUZA

ANILHAMENTOS RELATADOS

Anilha	Idade	Sexo	Data	Espécie	Observação	Localidade	Município - UF	Latitude	Longitude
G-110898	Adulto	Indeterminado	27/11/2022	Actitis macularius	---	Estação Ecológica Maracá-Jipoca - Setor 2	AMAPA-AP	01° 56' 56" N	050° 28' 48" W



HISTÓRICO DO RELATÓRIO

Data	Situação	Observação	Funcionário
31/01/2023 07:07	Análise Concluída	Nº do relatório: 34548 Nº do projeto vinculado: 4695	Ailton Carneiro de Oliveira
23/01/2023 15:28	Enviado para análise	---	---
23/01/2023 13:55	Anilhamento editado	Anilhamento editado	---



Usuário: KURAZO MATEUS OKADA AGUIAR

Nº do CPF: 51754584268

Número do Registro: 2099780



Cadastro



Senha

Cartas de
Recomendação

Projetos



Anilhas



Fale Conosco



Sair

Relatório de Anilhamento



RELATÓRIO DE ANILHAMENTO/EXTRATO DEMONSTRATIVO

DADOS DO RELATÓRIO/PROJETO/ANILHADOR:

Nº do Relatório: 34546 Situação Atual: Análise Concluída

Nº do Projeto: 4695 Título: Censo Espaço-temporal de Aves de Ecossistemas Costeiros e Migratórias – Atividade de perfuração marítima no Bloco FZA-M-59, Bacia da Foz do Amazonas.

Nº do Anilhador: 2099780 Anilhador: KURAZO MATEUS OKADA AGUIAR

AUTORIZAÇÕES EMITIDAS

Projeto/Autorização	Data Emissão	Data Solicitação	Descrição	Funcionário
4695/1	24/05/2022 11:02	17/05/2022 17:29	Autorização Inicial	MANUELLA ANDRADE DE SOUZA

ANILHAMENTOS RELATADOS

Anilha	Idade	Sexo	Data	Espécie	Observação	Localidade	Município - UF	Latitude	Longitude
G-110900	Adulto	Indeterminado	27/11/2022	Calidris pusilla	---	Estação Ecológica Maracá-Jipioca - Setor 2	AMAPA-AP	01° 56' 56" N	050° 28' 48" W



HISTÓRICO DO RELATÓRIO

Data	Situação	Observação	Funcionário
31/01/2023 07:09	Análise Concluída	Nº do relatório: 34546 Nº do projeto vinculado: 4695	Ailton Carneiro de Oliveira
23/01/2023 15:29	Enviado para análise	---	---
23/01/2023 13:54	Anilhamento editado	Anilhamento editado	---



Usuário: KURAZO MATEUS OKADA AGUIAR

Nº do CPF: 51754584268

Número do Registro: 2099780



Cadastro



Senha

Cartas de
Recomendação

Projetos



Anilhas



Fale Conosco



Sair

Relatório de Anilhamento



RELATÓRIO DE ANILHAMENTO/EXTRATO DEMONSTRATIVO

DADOS DO RELATÓRIO/PROJETO/ANILHADOR:

Nº do Relatório: 34545 Situação Atual: **Análise Concluída**Nº do Projeto: 4695 Título: **Censo Espaço-temporal de Aves de Ecossistemas Costeiros e Migratórias – Atividade de perfuração marítima no Bloco FZA-M-59, Bacia da Foz de Amazonas.**

Nº do Anilhador: 2099780 Anilhador: KURAZO MATEUS OKADA AGUIAR

AUTORIZAÇÕES EMITIDAS

Projeto/Autorização	Data Emissão	Data Solicitação	Descrição	Funcionário
4695/1	24/05/2022 11:02	17/05/2022 17:29	Autorização Inicial	MANUELLA ANDRADE DE SOUZA

ANILHAMENTOS RELATADOS

Anilha	Idade	Sexo	Data	Espécie	Observação	Localidade	Município - UF	Latitude	Longitude
D-175084	Adulto	Indeterminado	27/11/2022	Calidris pusilla	---	Estação Ecológica Maracá-Jipioca - Setor 2	AMAPA-AP	01° 56' 56" N	050° 28' 48" W
D-175085	Adulto	Indeterminado	27/11/2022	Calidris pusilla	---	Estação Ecológica Maracá-Jipioca - Setor 2	AMAPA-AP	01° 56' 56" N	050° 28' 48" W
D-175086	Adulto	Indeterminado	27/11/2022	Calidris pusilla	---	Estação Ecológica Maracá-Jipioca - Setor 2	AMAPA-AP	01° 56' 56" N	050° 28' 48" W
D-175087	Adulto	Indeterminado	27/11/2022	Calidris pusilla	---	Estação Ecológica Maracá-Jipioca - Setor 2	AMAPA-AP	01° 56' 56" N	050° 28' 48" W
D-175088	Adulto	Indeterminado	27/11/2022	Calidris pusilla	---	Estação Ecológica Maracá-Jipioca - Setor 2	AMAPA-AP	01° 56' 56" N	050° 28' 48" W
D-175089	Adulto	Indeterminado	27/11/2022	Calidris pusilla	---	Estação Ecológica Maracá-Jipioca - Setor 2	AMAPA-AP	01° 56' 56" N	050° 28' 48" W
D-175090	Adulto	Indeterminado	27/11/2022	Calidris pusilla	---	Estação Ecológica Maracá-Jipioca - Setor 2	AMAPA-AP	01° 56' 56" N	050° 28' 48" W
D-175091	Adulto	Indeterminado	27/11/2022	Calidris pusilla	---	Estação Ecológica Maracá-Jipioca - Setor 2	AMAPA-AP	01° 56' 56" N	050° 28' 48" W
D-175092	Adulto	Indeterminado	27/11/2022	Calidris pusilla	---	Estação Ecológica Maracá-Jipioca - Setor 2	AMAPA-AP	01° 56' 56" N	050° 28' 48" W
D-175093	Adulto	Indeterminado	27/11/2022	Calidris pusilla	---	Estação Ecológica Maracá-Jipioca - Setor 2	AMAPA-AP	01° 56' 56" N	050° 28' 48" W
D-175094	Adulto	Indeterminado	27/11/2022	Calidris pusilla	---	Estação Ecológica Maracá-Jipioca - Setor 2	AMAPA-AP	01° 56' 56" N	050° 28' 48" W
D-175095	Adulto	Indeterminado	27/11/2022	Calidris pusilla	---	Estação Ecológica Maracá-Jipioca - Setor 2	AMAPA-AP	01° 56' 56" N	050° 28' 48" W
D-175096	Adulto	Indeterminado	27/11/2022	Calidris pusilla	---	Estação Ecológica Maracá-Jipioca - Setor 2	AMAPA-AP	01° 56' 56" N	050° 28' 48" W
D-175097	Adulto	Indeterminado	27/11/2022	Calidris pusilla	---	Estação Ecológica Maracá-Jipioca - Setor 2	AMAPA-AP	01° 56' 56" N	050° 28' 48" W
D-175098	Adulto	Indeterminado	27/11/2022	Calidris pusilla	---	Estação Ecológica Maracá-Jipioca - Setor 2	AMAPA-AP	01° 56' 56" N	050° 28' 48" W
D-175099	Adulto	Indeterminado	27/11/2022	Calidris pusilla	---	Estação Ecológica Maracá-Jipioca - Setor 2	AMAPA-AP	01° 56' 56" N	050° 28' 48" W
D-175100	Adulto	Indeterminado	27/11/2022	Calidris pusilla	---	Estação Ecológica Maracá-Jipioca - Setor 2	AMAPA-AP	01° 56' 56" N	050° 28' 48" W



HISTÓRICO DO RELATÓRIO

Data	Situação	Observação	Funcionário
31/01/2023 07:18	Análise Concluída	Nº do relatório: 34545 Nº do projeto vinculado: 4695	Ailton Carneiro de Oliveira
23/01/2023 15:23	Enviado para análise	---	---



Usuário: KURAZO MATEUS OKADA AGUIAR

Nº do CPF: 51754584268

Número do Registro: 2099780



Cadastro



Senha

Cartas de
Recomendação

Projetos



Anilhas



Fale Conosco



Sair

Relatório de Anilhamento



RELATÓRIO DE ANILHAMENTO/EXTRATO DEMONSTRATIVO

DADOS DO RELATÓRIO/PROJETO/ANILHADOR:

Nº do Relatório: 34544 Situação Atual: Análise Concluída

Nº do Projeto: 4695 Título: Censo Espaço-temporal de Aves de Ecossistemas Costeiros e Migratórias – Atividade de perfuração marítima no Bloco FZA-M-59, Bacia da Foz do Amazonas.

Nº do Anilhador: 2099780 Anilhador: KURAZO MATEUS OKADA AGUIAR

AUTORIZAÇÕES EMITIDAS

Projeto/Autorização	Data Emissão	Data Solicitação	Descrição	Funcionário
4695/1	24/05/2022 11:02	17/05/2022 17:29	Autorização Inicial	MANUELLA ANDRADE DE SOUZA

ANILHAMENTOS RELATADOS

Anilha	Idade	Sexo	Data	Espécie	Observação	Localidade	Município - UF	Latitude	Longitude
F-84850	Adulto	Indeterminado	25/11/2022	Charadrius semipalmatus	---	Reserva Biológica do Lago Piratuba - Setor 1	AMAPA-AP	01° 40' 23" N	049° 54' 59" W



HISTÓRICO DO RELATÓRIO

Data	Situação	Observação	Funcionário
31/01/2023 07:19	Análise Concluída	Nº do relatório: 34544 Nº do projeto vinculado: 4695	Ailton Carneiro de Oliveira
23/01/2023 15:29	Enviado para análise	---	---
23/01/2023 13:49	Anilhamento editado	Anilhamento editado	---



Usuário: KURAZO MATEUS OKADA AGUIAR

Nº do CPF: 51754584268

Número do Registro: 2099780



Cadastro



Senha

Cartas de
Recomendação

Projetos



Anilhas



Fale Conosco



Sair

Relatório de Anilhamento



RELATÓRIO DE ANILHAMENTO/EXTRATO DEMONSTRATIVO

DADOS DO RELATÓRIO/PROJETO/ANILHADOR:

Nº do Relatório: 34543 Situação Atual: Análise Concluída

Nº do Projeto: 4695 Título: Censo Espaço-temporal de Aves de Ecossistemas Costeiros e Migratórias – Atividade de perfuração marítima no Bloco FZA-M-59, Bacia da Foz do Amazonas.

Nº do Anilhador: 2099780 Anilhador: KURAZO MATEUS OKADA AGUIAR

AUTORIZAÇÕES EMITIDAS

Projeto/Autorização	Data Emissão	Data Solicitação	Descrição	Funcionário
4695/1	24/05/2022 11:02	17/05/2022 17:29	Autorização Inicial	MANUELLA ANDRADE DE SOUZA

ANILHAMENTOS RELATADOS

Anilha	Idade	Sexo	Data	Espécie	Observação	Localidade	Município - UF	Latitude	Longitude
U-19324	Jovem	Indeterminado	25/11/2022	Ajaia ajaia	---	Reserva Biológica do Lago Piratuba - Setor 2	AMAPA-AP	01° 23' 30" N	049° 54' 19" W



HISTÓRICO DO RELATÓRIO

Data	Situação	Observação	Funcionário
31/01/2023 07:22	Análise Concluída	Nº do relatório: 34543 Nº do projeto vinculado: 4695	Ailton Carneiro de Oliveira
23/01/2023 15:30	Enviado para análise	---	---
23/01/2023 13:44	Anilhamento editado	Anilhamento editado	---



Usuário: KURAZO MATEUS OKADA AGUIAR

Nº do CPF: 51754584268

Número do Registro: 2099780



Cadastro



Senha

Cartas de
Recomendação

Projetos



Anilhas



Fale Conosco



Sair

Relatório de Anilhamento



RELATÓRIO DE ANILHAMENTO/EXTRATO DEMONSTRATIVO

DADOS DO RELATÓRIO/PROJETO/ANILHADOR:

Nº do Relatório: 34542 Situação Atual: **Análise Concluída**Nº do Projeto: 4695 Título: **Censo Espaço-temporal de Aves de Ecossistemas Costeiros e Migratórias – Atividade de perfuração marítima no Bloco FZA-M-59, Bacia da Foz do Amazonas.**

Nº do Anilhador: 2099780 Anilhador: KURAZO MATEUS OKADA AGUIAR

AUTORIZAÇÕES EMITIDAS

Projeto/Autorização	Data Emissão	Data Solicitação	Descrição	Funcionário
4695/1	24/05/2022 11:02	17/05/2022 17:29	Autorização Inicial	MANUELLA ANDRADE DE SOUZA

ANILHAMENTOS RELATADOS

Anilha	Idade	Sexo	Data	Espécie	Observação	Localidade	Município - UF	Latitude	Longitude
E-187750	Adulto	Indeterminado	26/11/2022	Calidris pusilla	---	Reserva Biológica do Lago Piratuba - Setor 1	AMAPA-AP	01° 40' 23" N	049° 54' 59" W



HISTÓRICO DO RELATÓRIO

Data	Situação	Observação	Funcionário
31/01/2023 07:23	Análise Concluída	Nº do relatório: 34542 Nº do projeto vinculado: 4695	Ailton Carneiro de Oliveira
26/01/2023 17:26	Enviado para análise	---	---
26/01/2023 17:26	Anilhamento editado	Anilhamento editado	---
25/01/2023 09:47	Devolvido para correção	Não consta distribuição da anilha em seu nome: D-187750. Pode ter havido erro de digitação. Favor verificar a numeração correta e reenviar o relatório para análise. Caso a anilha tenha sido repassadas por outro anilhador, favor enviar um email para sna.cemave@icmbio.gov.br, para que a situação seja regularizada. Nº do relatório: 34542 Nº do projeto vinculado: 4695	MANUELLA ANDRADE DE SOUZA
23/01/2023 15:32	Enviado para análise	---	---
23/01/2023 13:37	Anilhamento editado	Anilhamento editado	---

Usuário: **KURAZO MATEUS OKADA AGUIAR**Nº do CPF: **51754584268**Número do Registro: **2099780**

Cadastro



Senha

Cartas de
Recomendação

Projetos



Anilhas



Fale Conosco



Sair

Relatório de Anilhamento



RELATÓRIO DE ANILHAMENTO/EXTRATO DEMONSTRATIVO

DADOS DO RELATÓRIO/PROJETO/ANILHADOR:
Nº do Relatório: **35118** Situação Atual: **Enviado para análise**Nº do Projeto: **4695** Título: **Censo Espaço-temporal de Aves de Ecossistemas Costeiros e Migratórias – Atividade de perfuração marítima no Bloco FZA-M-59, Bacia da Foz do Amazonas.**Nº do Anilhador: **2099780** Anilhador: **KURAZO MATEUS OKADA AGUIAR**

AUTORIZAÇÕES EMITIDAS

Projeto/Autorização	Data Emissão	Data Solicitação	Descrição	Funcionário
4695/1	24/05/2022 11:02	17/05/2022 17:29	Autorização Inicial	MANUELLA ANDRADE DE SOUZA

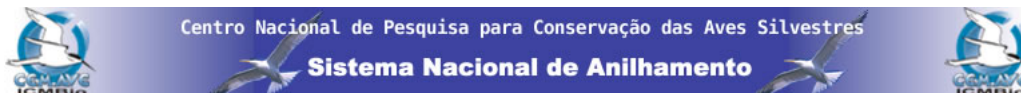
ANILHAMENTOS RELATADOS

Anilha	Idade	Sexo	Data	Espécie	Observação	Localidade	Município - UF	Latitude	Longitude
F-84848	Adulto	Indeterminado	25/02/2023	Tringa solitaria	---	Reserva Biológica do Lago Piratuba - Setor 2	AMAPA-AP	01° 23' 30" N	049° 54' 19" W
G-110895	Adulto	Indeterminado	26/02/2023	Actitis macularius	---	Reserva Biológica do Lago Piratuba - Setor 2	AMAPA-AP	01° 23' 30" N	049° 54' 19" W



HISTÓRICO DO RELATÓRIO

Data	Situação	Observação	Funcionário
26/10/2023 16:29	Enviado para análise	---	---



Usuário: KURAZO MATEUS OKADA AGUIAR

Nº do CPF: 51754584268

Número do Registro: 2099780



Cadastro



Senha

Cartas de
Recomendação

Projetos



Anilhas



Fale Conosco



Sair

Relatório de Anilhamento



RELATÓRIO DE ANILHAMENTO/EXTRATO DEMONSTRATIVO

DADOS DO RELATÓRIO/PROJETO/ANILHADOR:

Nº do Relatório: 35121 Situação Atual: Enviado para análise

Nº do Projeto: 4695 Título: Censo Espaço-temporal de Aves de Ecossistemas Costeiros e Migratórias – Atividade de perfuração marítima no Bloco FZA-M-59, Bacia da Foz do Amazonas.

Nº do Anilhador: 2099780 Anilhador: KURAZO MATEUS OKADA AGUIAR

AUTORIZAÇÕES EMITIDAS

Projeto/Autorização	Data Emissão	Data Solicitação	Descrição	Funcionário
4695/1	24/05/2022 11:02	17/05/2022 17:29	Autorização Inicial	MANUELLA ANDRADE DE SOUZA

ANILHAMENTOS RELATADOS

Anilha	Idade	Sexo	Data	Espécie	Observação	Localidade	Município - UF	Latitude	Longitude
G-110894	Adulto	Indeterminado	01/03/2023	Actitis macularius	---	Estação Ecológica Maracá-Jipioca - Setor 2	AMAPA-AP	01° 56' 56" N	050° 28' 48" W

HISTÓRICO DO RELATÓRIO

Data	Situação	Observação	Funcionário
26/10/2023 16:32	Enviado para análise	---	---

Usuário: KURAZO MATEUS OKADA AGUIAR

Nº do CPF: 51754584268

Número do Registro: 2099780



Cadastro



Senha

Cartas de
Recomendação

Projetos



Anilhas



Fale Conosco



Sair

Relatório de Anilhamento



RELATÓRIO DE ANILHAMENTO/EXTRATO DEMONSTRATIVO

DADOS DO RELATÓRIO/PROJETO/ANILHADOR:

Nº do Relatório: 35120 Situação Atual: Enviado para análise

Nº do Projeto: 4695 Título: Censo Espaço-temporal de Aves de Ecossistemas Costeiros e Migratórias – Atividade de perfuração marítima no Bloco FZA-M-59, Bacia da Foz do Amazonas.

Nº do Anilhador: 2099780 Anilhador: KURAZO MATEUS OKADA AGUIAR

AUTORIZAÇÕES EMITIDAS

Projeto/Autorização	Data Emissão	Data Solicitação	Descrição	Funcionário
4695/1	24/05/2022 11:02	17/05/2022 17:29	Autorização Inicial	MANUELLA ANDRADE DE SOUZA

ANILHAMENTOS RELATADOS

Anilha	Idade	Sexo	Data	Espécie	Observação	Localidade	Município - UF	Latitude	Longitude
D-169551	Adulto	Indeterminado	03/03/2023	Calidris pusilla	---	Estação Ecológica Maracá-Jipoca - Setor 3	AMAPA-AP	02° 09' 20" N	050° 33' 00" W
D-169552	Adulto	Indeterminado	03/03/2023	Calidris pusilla	---	Estação Ecológica Maracá-Jipoca - Setor 3	AMAPA-AP	02° 09' 20" N	050° 33' 00" W
D-169553	Adulto	Indeterminado	03/03/2023	Calidris pusilla	---	Estação Ecológica Maracá-Jipoca - Setor 3	AMAPA-AP	02° 09' 20" N	050° 33' 00" W
D-169554	Adulto	Indeterminado	03/03/2023	Calidris pusilla	---	Estação Ecológica Maracá-Jipoca - Setor 3	AMAPA-AP	02° 09' 20" N	050° 33' 00" W
D-169555	Adulto	Indeterminado	03/03/2023	Calidris pusilla	---	Estação Ecológica Maracá-Jipoca - Setor 3	AMAPA-AP	02° 09' 20" N	050° 33' 00" W
D-169556	Adulto	Indeterminado	03/03/2023	Calidris pusilla	---	Estação Ecológica Maracá-Jipoca - Setor 3	AMAPA-AP	02° 09' 20" N	050° 33' 00" W
D-169557	Adulto	Indeterminado	03/03/2023	Calidris pusilla	---	Estação Ecológica Maracá-Jipoca - Setor 3	AMAPA-AP	02° 09' 20" N	050° 33' 00" W
D-169558	Adulto	Indeterminado	03/03/2023	Calidris pusilla	---	Estação Ecológica Maracá-Jipoca - Setor 3	AMAPA-AP	02° 09' 20" N	050° 33' 00" W
D-169559	Adulto	Indeterminado	03/03/2023	Calidris pusilla	---	Estação Ecológica Maracá-Jipoca - Setor 3	AMAPA-AP	02° 09' 20" N	050° 33' 00" W
D-169560	Adulto	Indeterminado	03/03/2023	Calidris pusilla	---	Estação Ecológica Maracá-Jipoca - Setor 3	AMAPA-AP	02° 09' 20" N	050° 33' 00" W
D-169561	Adulto	Indeterminado	03/03/2023	Calidris pusilla	---	Estação Ecológica Maracá-Jipoca - Setor 3	AMAPA-AP	02° 09' 20" N	050° 33' 00" W
D-169562	Adulto	Indeterminado	03/03/2023	Charadrius semipalmatus	---	Estação Ecológica Maracá-Jipoca - Setor 3	AMAPA-AP	02° 09' 20" N	050° 33' 00" W
D-169563	Adulto	Indeterminado	03/03/2023	Calidris pusilla	---	Estação Ecológica Maracá-Jipoca - Setor 3	AMAPA-AP	02° 09' 20" N	050° 33' 00" W
D-169564	Adulto	Indeterminado	03/03/2023	Calidris pusilla	---	Estação Ecológica Maracá-Jipoca - Setor 3	AMAPA-AP	02° 09' 20" N	050° 33' 00" W
D-169565	Adulto	Indeterminado	03/03/2023	Calidris pusilla	---	Estação Ecológica Maracá-Jipoca - Setor 3	AMAPA-AP	02° 09' 20" N	050° 33' 00" W
D-169566	Adulto	Indeterminado	03/03/2023	Calidris pusilla	---	Estação Ecológica Maracá-Jipoca - Setor 3	AMAPA-AP	02° 09' 20" N	050° 33' 00" W
D-169567	Adulto	Indeterminado	03/03/2023	Calidris pusilla	---	Estação Ecológica Maracá-Jipoca - Setor 3	AMAPA-AP	02° 09' 20" N	050° 33' 00" W
D-175051	Adulto	Indeterminado	03/03/2023	Calidris pusilla	---	Estação Ecológica Maracá-Jipoca - Setor 3	AMAPA-AP	02° 09' 20" N	050° 33' 00" W
D-175052	Adulto	Indeterminado	03/03/2023	Calidris pusilla	---	Estação Ecológica Maracá-Jipoca - Setor 3	AMAPA-AP	02° 09' 20" N	050° 33' 00" W
D-175053	Adulto	Indeterminado	03/03/2023	Calidris pusilla	---	Estação Ecológica Maracá-Jipoca - Setor 3	AMAPA-AP	02° 09' 20" N	050° 33' 00" W
D-175055	Adulto	Indeterminado	03/03/2023	Calidris pusilla	---	Estação Ecológica Maracá-Jipoca - Setor 3	AMAPA-AP	02° 09' 20" N	050° 33' 00" W
D-175056	Adulto	Indeterminado	03/03/2023	Calidris pusilla	---	Estação Ecológica Maracá-Jipoca - Setor 3	AMAPA-AP	02° 09' 20" N	050° 33' 00" W
D-175057	Adulto	Indeterminado	03/03/2023	Calidris pusilla	---	Estação Ecológica Maracá-Jipoca - Setor 3	AMAPA-AP	02° 09' 20" N	050° 33' 00" W



HISTÓRICO DO RELATÓRIO

Data	Situação	Observação	Funcionário
26/10/2023 16:31	Enviado para análise	---	---



Centro Nacional de Pesquisa para Conservação das Aves Silvestres

Sistema Nacional de Anilhamento



Usuário: KURAZO MATEUS OKADA AGUIAR

Nº do CPF: 51754584268

Número do Registro: 2099780

 Cadastro

 Senha

 Cartas de Recomendação

 Projetos

 Anilhas

 Fale Conosco

 Sair

Relatório de Anilhamento

RELATÓRIO DE ANILHAMENTO/EXTRATO DEMONSTRATIVO

DADOS DO RELATÓRIO/PROJETO/ANILHADOR:
Nº do Relatório: 35123 Situação Atual: Enviado para análise
Nº do Projeto: 4695 Título: Censo Espaço-temporal de Aves de Ecossistemas Costeiros e Migratórias – Atividade de perfuração marítima no Bloco FZA-M-59, Bacia da Foz do Amazonas.
Nº do Anilhador: 2099780 Anilhador: KURAZO MATEUS OKADA AGUIAR

AUTORIZAÇÕES EMITIDAS

Projeto/Autorização	Data Emissão	Data Solicitação	Descrição	Funcionário
4695/1	24/05/2022 11:02	17/05/2022 17:29	Autorização Inicial	MANUELLA ANDRADE DE SOUZA

ANILHAMENTOS RELATADOS

Anilha	Idade	Sexo	Data	Espécie	Observação	Localidade	Município - UF	Latitude	Longitude
C-116601	Adulto	Indeterminado	04/03/2023	Coniosturm bicolor	---	Estação Ecológica Maracá-Jiploca - Setor 1	AMAPA-AP	02° 06' 38" N	050° 25' 15" W
C-116602	Adulto	Indeterminado	04/03/2023	Coniosturm bicolor	---	Estação Ecológica Maracá-Jiploca - Setor 1	AMAPA-AP	02° 06' 38" N	050° 25' 15" W
C-116603	Adulto	Indeterminado	04/03/2023	Coniosturm bicolor	---	Estação Ecológica Maracá-Jiploca - Setor 1	AMAPA-AP	02° 06' 38" N	050° 25' 15" W
C-116604	Adulto	Indeterminado	04/03/2023	Coniosturm bicolor	---	Estação Ecológica Maracá-Jiploca - Setor 1	AMAPA-AP	02° 06' 38" N	050° 25' 15" W

HISTÓRICO DO RELATÓRIO

Data	Situação	Observação	Funcionário
26/10/2023 16:41	Enviado para análise	---	---

Usuário: KURAZO MATEUS OKADA AGUIAR

Nº do CPF: 51754584268

Número do Registro: **2099780**



Cadastro



Senha

Cartas de
Recomendação

Projetos



Anilhas



Fale Conosco



Sair

Relatório de Anilhamento

RELATÓRIO DE ANILHAMENTO/EXTRATO DEMONSTRATIVO

DADOS DO RELATÓRIO/PROJETO/ANILHADOR:

Nº do Relatório: **35115** Situação Atual: **Enviado para análise**

Nº do Projeto: **4695** Título: **Censo Espaço-temporal de Aves de Ecossistemas Costeiros e Migratórias – Atividade de perfuração marítima no Bloco FZA-M-59, Bacia da Foz do Amazonas.**

Nº do Anilhador: 2099780 Anilhador: KURAZO MATEUS OKADA AGUIAR

AUTORIZAÇÕES EMITIDAS

<u>Projeto/Autorização</u>	<u>Data Emissão</u>	<u>Data Solicitação</u>	<u>Descrição</u>	<u>Funcionário</u>
4695/1	24/05/2022 11:02	17/05/2022 17:29	Autorização Inicial	MANUELLA ANDRADE DE SOUZA

ANILHAMENTOS RELATADOS

[illegible]

HISTÓRICO DO RELATÓRIO

<u>Data</u>	<u>Situação</u>	<u>Observação</u>	<u>Funcionário</u>
26/10/2023 16:10	Enviado para análise	---	---



Centro Nacional de Pesquisa para Conservação das Aves Silvestres

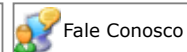
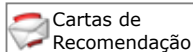
Sistema Nacional de Anilhamento



Usuário: KURAZO MATEUS OKADA AGUIAR

Nº do CPF: 51754584268

Número do Registro: 2099780



Relatório de Anilhamento

RELATÓRIO DE ANILHAMENTO/EXTRATO DEMONSTRATIVO

DADOS DO RELATÓRIO/PROJETO/ANILHADOR:

Nº do Relatório: 34880 Situação Atual: Enviado para análise

Nº do Projeto: 4695 Título: Censo Espaço-temporal de Aves de Ecossistemas Costeiros e Migratórias – Atividade de perfuração marítima no Bloco FZA-M-59, Bacia da Foz do Amazonas.

Nº do Anilhador: 2099780 Anilhador: KURAZO MATEUS OKADA AGUIAR

AUTORIZAÇÕES EMITIDAS


Projeto/Autorização	Data Emissão	Data Solicitação	Descrição	Funcionário
4695/1	24/05/2022 11:02	17/05/2022 17:29	Autorização Inicial	MANUELLA ANDRADE DE SOUZA

ANILHAMENTOS RELATADOS

Anilha	Idade	Sexo	Data	Espécie	Observação	Localidade	Município - UF	Latitude	Longitude
C-116612	Adulto	Indeterminado	25/05/2023	Conirostrum bicolor	---	Reserva Biológica do Lago Piratuba - Setor 2	AMAPA-AP	01° 23' 30" N	049° 54' 19" W
C-116613	Adulto	Indeterminado	25/05/2023	Conirostrum bicolor	---	Reserva Biológica do Lago Piratuba - Setor 2	AMAPA-AP	01° 23' 30" N	049° 54' 19" W
C-116615	Adulto	Indeterminado	25/05/2023	Conirostrum bicolor	---	Reserva Biológica do Lago Piratuba - Setor 2	AMAPA-AP	01° 23' 30" N	049° 54' 19" W
C-116617	Jovem	Indeterminado	25/05/2023	Conirostrum bicolor	---	Reserva Biológica do Lago Piratuba - Setor 2	AMAPA-AP	01° 23' 30" N	049° 54' 19" W
C-116618	Adulto	Indeterminado	25/05/2023	Conirostrum bicolor	---	Reserva Biológica do Lago Piratuba - Setor 2	AMAPA-AP	01° 23' 30" N	049° 54' 19" W
C-116620	Adulto	Indeterminado	25/05/2023	Conirostrum bicolor	---	Reserva Biológica do Lago Piratuba - Setor 2	AMAPA-AP	01° 23' 30" N	049° 54' 19" W
C-116624	Adulto	Indeterminado	25/05/2023	Conirostrum bicolor	---	Reserva Biológica do Lago Piratuba - Setor 2	AMAPA-AP	01° 23' 30" N	049° 54' 19" W
C-116627	Adulto	Indeterminado	25/05/2023	Conirostrum bicolor	---	Reserva Biológica do Lago Piratuba - Setor 2	AMAPA-AP	01° 23' 30" N	049° 54' 19" W
C-116629	Adulto	Indeterminado	25/05/2023	Conirostrum bicolor	---	Reserva Biológica do Lago Piratuba - Setor 2	AMAPA-AP	01° 23' 30" N	049° 54' 19" W
C-116634	Adulto	Indeterminado	25/05/2023	Conirostrum bicolor	---	Reserva Biológica do Lago Piratuba - Setor 2	AMAPA-AP	01° 23' 30" N	049° 54' 19" W
C-116635	Adulto	Indeterminado	25/05/2023	Conirostrum bicolor	---	Reserva Biológica do Lago Piratuba - Setor 2	AMAPA-AP	01° 23' 30" N	049° 54' 19" W
C-116637	Adulto	Indeterminado	25/05/2023	Conirostrum bicolor	---	Reserva Biológica do Lago Piratuba - Setor 2	AMAPA-AP	01° 23' 30" N	049° 54' 19" W
C-116639	Adulto	Indeterminado	25/05/2023	Conirostrum bicolor	---	Reserva Biológica do Lago Piratuba - Setor 2	AMAPA-AP	01° 23' 30" N	049° 54' 19" W
C-116640	Adulto	Indeterminado	25/05/2023	Conirostrum bicolor	---	Reserva Biológica do Lago Piratuba - Setor 2	AMAPA-AP	01° 23' 30" N	049° 54' 19" W
C-116647	Adulto	Indeterminado	25/05/2023	Conirostrum bicolor	---	Reserva Biológica do Lago Piratuba - Setor 2	AMAPA-AP	01° 23' 30" N	049° 54' 19" W
C-99002	Adulto	Indeterminado	25/05/2023	Conirostrum bicolor	---	Reserva Biológica do Lago Piratuba - Setor 2	AMAPA-AP	01° 23' 30" N	049° 54' 19" W
C-99003	Adulto	Indeterminado	25/05/2023	Conirostrum bicolor	---	Reserva Biológica do Lago Piratuba - Setor 2	AMAPA-AP	01° 23' 30" N	049° 54' 19" W
C-99006	Adulto	Indeterminado	25/05/2023	Conirostrum bicolor	---	Reserva Biológica do Lago Piratuba - Setor 2	AMAPA-AP	01° 23' 30" N	049° 54' 19" W
C-99007	Adulto	Indeterminado	25/05/2023	Conirostrum bicolor	---	Reserva Biológica do Lago Piratuba - Setor 2	AMAPA-AP	01° 23' 30" N	049° 54' 19" W
C-99008	Adulto	Indeterminado	25/05/2023	Conirostrum bicolor	---	Reserva Biológica do Lago Piratuba - Setor 2	AMAPA-AP	01° 23' 30" N	049° 54' 19" W
C-99009	Adulto	Indeterminado	25/05/2023	Conirostrum bicolor	---	Reserva Biológica do Lago Piratuba - Setor 2	AMAPA-AP	01° 23' 30" N	049° 54' 19" W
C-99011	Jovem	Indeterminado	25/05/2023	Conirostrum bicolor	---	Reserva Biológica do Lago Piratuba - Setor 2	AMAPA-AP	01° 23' 30" N	049° 54' 19" W
C-99014	Jovem	Indeterminado	25/05/2023	Conirostrum bicolor	---	Reserva Biológica do Lago Piratuba - Setor 2	AMAPA-AP	01° 23' 30" N	049° 54' 19" W
C-99016	Jovem	Indeterminado	25/05/2023	Conirostrum bicolor	---	Reserva Biológica do Lago Piratuba - Setor 2	AMAPA-AP	01° 23' 30" N	049° 54' 19" W
C-99018	Jovem	Indeterminado	25/05/2023	Conirostrum bicolor	---	Reserva Biológica do Lago Piratuba - Setor 2	AMAPA-AP	01° 23' 30" N	049° 54' 19" W
C-99019	Adulto	Indeterminado	25/05/2023	Conirostrum bicolor	---	Reserva Biológica do Lago Piratuba - Setor 2	AMAPA-AP	01° 23' 30" N	049° 54' 19" W
C-99021	Adulto	Indeterminado	25/05/2023	Conirostrum bicolor	---	Reserva Biológica do Lago Piratuba - Setor 2	AMAPA-AP	01° 23' 30" N	049° 54' 19" W
C-99027	Jovem	Indeterminado	25/05/2023	Conirostrum bicolor	---	Reserva Biológica do Lago Piratuba - Setor 2	AMAPA-AP	01° 23' 30" N	049° 54' 19" W
C-99030	Jovem	Indeterminado	25/05/2023	Conirostrum bicolor	---	Reserva Biológica do Lago Piratuba - Setor 2	AMAPA-AP	01° 23' 30" N	049° 54' 19" W
C-99033	Adulto	Indeterminado	25/05/2023	Conirostrum bicolor	---	Reserva Biológica do Lago Piratuba - Setor 2	AMAPA-AP	01° 23' 30" N	049° 54' 19" W
C-99035	Jovem	Indeterminado	25/05/2023	Conirostrum bicolor	---	Reserva Biológica do Lago Piratuba - Setor 2	AMAPA-AP	01° 23' 30" N	049° 54' 19" W
C-99038	Adulto	Indeterminado	25/05/2023	Conirostrum bicolor	---	Reserva Biológica do Lago Piratuba - Setor 2	AMAPA-AP	01° 23' 30" N	049° 54' 19" W
C-99041	Adulto	Indeterminado	25/05/2023	Conirostrum bicolor	---	Reserva Biológica do Lago Piratuba - Setor 2	AMAPA-AP	01° 23' 30" N	049° 54' 19" W
C-99042	Adulto	Indeterminado	25/05/2023	Conirostrum bicolor	---	Reserva Biológica do Lago Piratuba - Setor 2	AMAPA-AP	01° 23' 30" N	049° 54' 19" W
C-99043	Adulto	Indeterminado	25/05/2023	Conirostrum bicolor	---	Reserva Biológica do Lago Piratuba - Setor 2	AMAPA-AP	01° 23' 30" N	049° 54' 19" W
C-99044	Jovem	Indeterminado	25/05/2023	Conirostrum bicolor	---	Reserva Biológica do Lago Piratuba - Setor 2	AMAPA-AP	01° 23' 30" N	049° 54' 19" W
C-990446	Adulto	Indeterminado	25/05/2023	Conirostrum bicolor	---	Reserva Biológica do Lago Piratuba - Setor 2	AMAPA-AP	01° 23' 30" N	049° 54' 19" W
C-99049	Jovem	Indeterminado	25/05/2023	Conirostrum bicolor	---	Reserva Biológica do Lago Piratuba - Setor 2	AMAPA-AP	01° 23' 30" N	049° 54' 19" W

HISTÓRICO DO RELATÓRIO

Data	Situação	Observação	Funcionário
10/07/2023 20:05	Enviado para análise	---	---



Centro Nacional de Pesquisa para Conservação das Aves Silvestres


Sistema Nacional de Anilhamento




Usuário: KURAZO MATEUS OKADA AGUIAR

Nº do CPF: 51754584268

Número do Registro: 2099780


 Cadastro


 Senha

 Cartas de Recomendação

 Projetos

 Anilhas

 Fale Conosco

 Sair

Relatório de Anilhamento

RELATÓRIO DE ANILHAMENTO/EXTRATO DEMONSTRATIVO

DADOS DO RELATÓRIO/PROJETO/ANILHADOR:

Nº do Relatório: 35106

Situação Atual: Enviado para análise

Nº do Projeto: 4695

Título: Censo Espaço-temporal de Aves de Ecossistemas Costeiros e Migratórias – Atividade de perfuração marítima no Bloco FZA-M-59, Bacia da Foz do Amazonas.

Nº do Anilhador: 2099780

Anilhador: KURAZO MATEUS OKADA AGUIAR

AUTORIZAÇÕES EMITIDAS

Projeto/Autorização	Data Emissão	Data Solicitação	Descrição	Funcionário
4695/1	24/05/2022 11:02	17/05/2022 17:29	Autorização Inicial	MANUELLA ANDRADE DE SOUZA

ANILHAMENTOS RELATADOS

Anilha	Idade	Sexo	Data	Espécie	Observação	Localidade	Município - UF	Latitude	Longitude
C-116619	Adulto	Indeterminado	05/09/2023	Conirostrum bicolor	---	Reserva Biológica do Lago Piratuba - Setor 2	AMAPA-AP	01° 23' 30" N	049° 54' 19" W
C-116625	Adulto	Indeterminado	04/09/2023	Conirostrum bicolor	---	Reserva Biológica do Lago Piratuba - Setor 2	AMAPA-AP	01° 23' 30" N	049° 54' 19" W
C-116632	Adulto	Indeterminado	05/09/2023	Conirostrum bicolor	---	Reserva Biológica do Lago Piratuba - Setor 2	AMAPA-AP	01° 23' 30" N	049° 54' 19" W
D-175058	Adulto	Indeterminado	05/09/2023	Philohydor lictor	---	Reserva Biológica do Lago Piratuba - Setor 2	AMAPA-AP	01° 23' 30" N	049° 54' 19" W
E-187701	Adulto	Indeterminado	05/09/2023	Certhiaxis cinnamomeus	---	Reserva Biológica do Lago Piratuba - Setor 2	AMAPA-AP	01° 23' 30" N	049° 54' 19" W
E-187748	Adulto	Indeterminado	05/09/2023	Certhiaxis cinnamomeus	---	Reserva Biológica do Lago Piratuba - Setor 2	AMAPA-AP	01° 23' 30" N	049° 54' 19" W
F-844865	Adulto	Indeterminado	03/09/2023	Chloroceryle americana	---	Reserva Biológica do Lago Piratuba - Setor 2	AMAPA-AP	01° 23' 30" N	049° 54' 19" W
F-84814	Adulto	Indeterminado	05/09/2023	Philohydor lictor	---	Reserva Biológica do Lago Piratuba - Setor 2	AMAPA-AP	01° 23' 30" N	049° 54' 19" W
G-115392	Adulto	Indeterminado	04/09/2023	Actitis macularius	---	Reserva Biológica do Lago Piratuba - Setor 2	AMAPA-AP	01° 23' 30" N	049° 54' 19" W
N-24530	Adulto	Indeterminado	05/09/2023	Jacana jacana	---	Reserva Biológica do Lago Piratuba - Setor 2	AMAPA-AP	01° 23' 30" N	049° 54' 19" W

HISTÓRICO DO RELATÓRIO

Data	Situação	Observação	Funcionário
25/10/2023 16:55	Enviado para análise	---	---



Centro Nacional de Pesquisa para Conservação das Aves Silvestres

Sistema Nacional de Anilhamento



Usuário: KURAZO MATEUS OKADA AGUIAR

Nº do CPF: 51754584268

Número do Registro: 2099780

 Cadastro

 Senha

 Cartas de Recomendação

 Projetos

 Anilhas

 Fale Conosco

 Sair

Relatório de Anilhamento

RELATÓRIO DE ANILHAMENTO/EXTRATO DEMONSTRATIVO

DADOS DO RELATÓRIO/PROJETO/ANILHADOR:
Nº do Relatório: 35108 Situação Atual: Enviado para análise
Nº do Projeto: 4695 Título: Censo Espaço-temporal de Aves de Ecossistemas Costeiros e Migratórias – Atividade de perfuração marítima no Bloco FZA-M-59, Bacia da Foz do Amazonas.
Nº do Anilhador: 2099780 Anilhador: KURAZO MATEUS OKADA AGUIAR

AUTORIZAÇÕES EMITIDAS

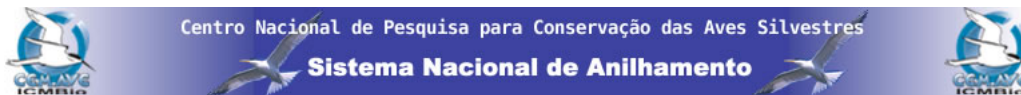
Projeto/Autorização	Data Emissão	Data Solicitação	Descrição	Funcionário
4695/1	24/05/2022 11:02	17/05/2022 17:29	Autorização Inicial	MANUELLA ANDRADE DE SOUZA

ANILHAMENTOS RELATADOS

Anilha	Idade	Sexo	Data	Espécie	Observação	Localidade	Município - UF	Latitude	Longitude
E-187800	Adulto	Indeterminado	07/09/2023	Calidris pusilla	---	Reserva Biológica do Lago Piratuba - Setor 1	AMAPA-AP	01° 40' 23" N	049° 54' 59" W
G-129962	Adulto	Indeterminado	06/09/2023	Actitis macularius	---	Reserva Biológica do Lago Piratuba - Setor 1	AMAPA-AP	01° 40' 23" N	049° 54' 59" W
G-129971	Adulto	Indeterminado	06/09/2023	Actitis macularius	---	Reserva Biológica do Lago Piratuba - Setor 1	AMAPA-AP	01° 40' 23" N	049° 54' 59" W
G-129988	Adulto	Indeterminado	06/09/2023	Actitis macularius	---	Reserva Biológica do Lago Piratuba - Setor 1	AMAPA-AP	01° 40' 23" N	049° 54' 59" W
G-129992	Adulto	Indeterminado	06/09/2023	Actitis macularius	---	Reserva Biológica do Lago Piratuba - Setor 1	AMAPA-AP	01° 40' 23" N	049° 54' 59" W

HISTÓRICO DO RELATÓRIO

Data	Situação	Observação	Funcionário
25/10/2023 17:14	Enviado para análise	---	---



Usuário: KURAZO MATEUS OKADA AGUIAR

Nº do CPF: 51754584268

Número do Registro: 2099780



Cadastro



Senha

Cartas de
Recomendação

Projetos



Anilhas



Fale Conosco



Sair

Relatório de Anilhamento



RELATÓRIO DE ANILHAMENTO/EXTRATO DEMONSTRATIVO

DADOS DO RELATÓRIO/PROJETO/ANILHADOR:

Nº do Relatório: 35109 Situação Atual: Enviado para análise

Nº do Projeto: 4695 Título: Censo Espaço-temporal de Aves de Ecossistemas Costeiros e Migratórias – Atividade de perfuração marítima no Bloco FZA-M-59, Bacia da Foz do Amazonas.

Nº do Anilhador: 2099780 Anilhador: KURAZO MATEUS OKADA AGUIAR

AUTORIZAÇÕES EMITIDAS

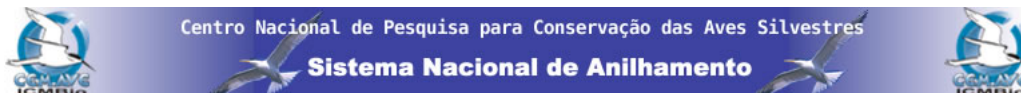
Projeto/Autorização	Data Emissão	Data Solicitação	Descrição	Funcionário
4695/1	24/05/2022 11:02	17/05/2022 17:29	Autorização Inicial	MANUELLA ANDRADE DE SOUZA

ANILHAMENTOS RELATADOS

Anilha	Idade	Sexo	Data	Espécie	Observação	Localidade	Município - UF	Latitude	Longitude
G-129975	Adulto	Indeterminado	09/09/2023	Actitis macularius	---	Estação Ecológica Maracá-Jipioca - Setor 2	AMAPA-AP	01° 56' 56" N	050° 28' 48" W
G-129979	Adulto	Indeterminado	08/09/2023	Actitis macularius	---	Estação Ecológica Maracá-Jipioca - Setor 2	AMAPA-AP	01° 56' 56" N	050° 28' 48" W

HISTÓRICO DO RELATÓRIO

Data	Situação	Observação	Funcionário
25/10/2023 17:19	Enviado para análise	---	---



Usuário: KURAZO MATEUS OKADA AGUIAR

Nº do CPF: 51754584268

Número do Registro: 2099780



Cadastro



Senha

Cartas de
Recomendação

Projetos



Anilhas



Fale Conosco



Sair

Relatório de Anilhamento



RELATÓRIO DE ANILHAMENTO/EXTRATO DEMONSTRATIVO

DADOS DO RELATÓRIO/PROJETO/ANILHADOR:

Nº do Relatório: 35110 Situação Atual: Enviado para análise

Nº do Projeto: 4695 Título: Censo Espaço-temporal de Aves de Ecossistemas Costeiros e Migratórias – Atividade de perfuração marítima no Bloco FZA-M-59, Bacia da Foz do Amazonas.

Nº do Anilhador: 2099780 Anilhador: KURAZO MATEUS OKADA AGUIAR

AUTORIZAÇÕES EMITIDAS

Projeto/Autorização	Data Emissão	Data Solicitação	Descrição	Funcionário
4695/1	24/05/2022 11:02	17/05/2022 17:29	Autorização Inicial	MANUELLA ANDRADE DE SOUZA

ANILHAMENTOS RELATADOS

Anilha	Idade	Sexo	Data	Espécie	Observação	Localidade	Município - UF	Latitude	Longitude
C-116607	Adulto	Indeterminado	10/09/2023	Conirostrum bicolor	---	Estação Ecológica Maracá-Jipoca - Setor 3	AMAPA-AP	02° 09' 20" N	050° 33' 00" W
C-116614	Adulto	Indeterminado	10/09/2023	Conirostrum bicolor	---	Estação Ecológica Maracá-Jipoca - Setor 3	AMAPA-AP	02° 09' 20" N	050° 33' 00" W
C-116645	Adulto	Indeterminado	10/09/2023	Conirostrum bicolor	---	Estação Ecológica Maracá-Jipoca - Setor 3	AMAPA-AP	02° 09' 20" N	050° 33' 00" W
C-116648	Adulto	Indeterminado	10/09/2023	Conirostrum bicolor	---	Estação Ecológica Maracá-Jipoca - Setor 3	AMAPA-AP	02° 09' 20" N	050° 33' 00" W
C-99005	Adulto	Indeterminado	10/09/2023	Conirostrum bicolor	---	Estação Ecológica Maracá-Jipoca - Setor 3	AMAPA-AP	02° 09' 20" N	050° 33' 00" W
C-99010	Adulto	Indeterminado	10/09/2023	Conirostrum bicolor	---	Estação Ecológica Maracá-Jipoca - Setor 3	AMAPA-AP	02° 09' 20" N	050° 33' 00" W
C-99017	Adulto	Indeterminado	10/09/2023	Conirostrum bicolor	---	Estação Ecológica Maracá-Jipoca - Setor 3	AMAPA-AP	02° 09' 20" N	050° 33' 00" W
C-99020	Adulto	Indeterminado	10/09/2023	Conirostrum bicolor	---	Estação Ecológica Maracá-Jipoca - Setor 3	AMAPA-AP	02° 09' 20" N	050° 33' 00" W
C-99032	Adulto	Indeterminado	10/09/2023	Conirostrum bicolor	---	Estação Ecológica Maracá-Jipoca - Setor 3	AMAPA-AP	02° 09' 20" N	050° 33' 00" W
C-99036	Adulto	Indeterminado	10/09/2023	Conirostrum bicolor	---	Estação Ecológica Maracá-Jipoca - Setor 3	AMAPA-AP	02° 09' 20" N	050° 33' 00" W
C-99040	Adulto	Indeterminado	10/09/2023	Conirostrum bicolor	---	Estação Ecológica Maracá-Jipoca - Setor 3	AMAPA-AP	02° 09' 20" N	050° 33' 00" W
F-84889	Adulto	Indeterminado	10/09/2023	Charadrius semipalmatus	---	Estação Ecológica Maracá-Jipoca - Setor 3	AMAPA-AP	02° 09' 20" N	050° 33' 00" W
G-115394	Adulto	Indeterminado	10/09/2023	Actitis macularius	---	Estação Ecológica Maracá-Jipoca - Setor 3	AMAPA-AP	02° 09' 20" N	050° 33' 00" W
G-129953	Adulto	Indeterminado	10/09/2023	Actitis macularius	---	Estação Ecológica Maracá-Jipoca - Setor 3	AMAPA-AP	02° 09' 20" N	050° 33' 00" W
G-129970	Adulto	Indeterminado	10/09/2023	Actitis macularius	---	Estação Ecológica Maracá-Jipoca - Setor 3	AMAPA-AP	02° 09' 20" N	050° 33' 00" W
G-129980	Adulto	Indeterminado	10/09/2023	Actitis macularius	---	Estação Ecológica Maracá-Jipoca - Setor 3	AMAPA-AP	02° 09' 20" N	050° 33' 00" W
G-129987	Adulto	Indeterminado	10/09/2023	Actitis macularius	---	Estação Ecológica Maracá-Jipoca - Setor 3	AMAPA-AP	02° 09' 20" N	050° 33' 00" W
G-129990	Adulto	Indeterminado	10/09/2023	Actitis macularius	---	Estação Ecológica Maracá-Jipoca - Setor 3	AMAPA-AP	02° 09' 20" N	050° 33' 00" W
G-129993	Adulto	Indeterminado	10/09/2023	Actitis macularius	---	Estação Ecológica Maracá-Jipoca - Setor 3	AMAPA-AP	02° 09' 20" N	050° 33' 00" W
G-129995	Adulto	Indeterminado	10/09/2023	Actitis macularius	---	Estação Ecológica Maracá-Jipoca - Setor 3	AMAPA-AP	02° 09' 20" N	050° 33' 00" W

HISTÓRICO DO RELATÓRIO

Data	Situação	Observação	Funcionário
25/10/2023 17:27	Enviado para análise	---	---

Usuário: **KURAZO MATEUS OKADA AGUIAR**

Nº do CPF: **51754584268**

Número do Registro: **2099780**

 Cadastro

 Senha

 Cartas de Recomendação

 Projetos

 Anilhas

 Fale Conosco

 Sair

Relatório de Anilhamento

RELATÓRIO DE ANILHAMENTO/EXTRATO DEMONSTRATIVO

DADOS DO RELATÓRIO/PROJETO/ANILHADOR:

Nº do Relatório: **35111**

Situação Atual: **Enviado para análise**

Nº do Projeto: **4695**

Título: **Censo Espaço-temporal de Aves de Ecossistemas Costeiros e Migratórias – Atividade de perfuração marítima no Bloco FZA-M-59, Bacia da Foz do Amazonas.**

Nº do Anilhador: **2099780**

Anilhador: **KURAZO MATEUS OKADA AGUIAR**

AUTORIZAÇÕES EMITIDAS

Projeto/Autorização	Data Emissão	Data Solicitação	Descrição	Funcionário
4695/1	24/05/2022 11:02	17/05/2022 17:29	Autorização Inicial	MANUELLA ANDRADE DE SOUZA

ANILHAMENTOS RELATADOS

Anilha	Idade	Sexo	Data	Espécie	Observação	Localidade	Município - UF	Latitude	Longitude
G-115383	Adulto	Indeterminado	12/09/2023	Actitis macularius	---	Parque Nacional do Cabo Orange - Setor 3	CALCOENE-AP	02° 48' 28" N	050° 56' 29" W
G-115385	Adulto	Indeterminado	12/09/2023	Actitis macularius	---	Parque Nacional do Cabo Orange - Setor 3	CALCOENE-AP	02° 48' 28" N	050° 56' 29" W
G-115387	Adulto	Indeterminado	12/09/2023	Actitis macularius	---	Parque Nacional do Cabo Orange - Setor 3	CALCOENE-AP	02° 48' 28" N	050° 56' 29" W
G-115389	Adulto	Indeterminado	12/09/2023	Actitis macularius	---	Parque Nacional do Cabo Orange - Setor 3	CALCOENE-AP	02° 48' 28" N	050° 56' 29" W
G-115390	Adulto	Indeterminado	12/09/2023	Actitis macularius	---	Parque Nacional do Cabo Orange - Setor 3	CALCOENE-AP	02° 48' 28" N	050° 56' 29" W
G-115393	Adulto	Indeterminado	12/09/2023	Actitis macularius	---	Parque Nacional do Cabo Orange - Setor 3	CALCOENE-AP	02° 48' 28" N	050° 56' 29" W
G-115395	Adulto	Indeterminado	12/09/2023	Actitis macularius	---	Parque Nacional do Cabo Orange - Setor 3	CALCOENE-AP	02° 48' 28" N	050° 56' 29" W
G-115400	Adulto	Indeterminado	12/09/2023	Actitis macularius	---	Parque Nacional do Cabo Orange - Setor 3	CALCOENE-AP	02° 48' 28" N	050° 56' 29" W
G-129961	Adulto	Indeterminado	12/09/2023	Actitis macularius	---	Parque Nacional do Cabo Orange - Setor 3	CALCOENE-AP	02° 48' 28" N	050° 56' 29" W
G-129963	Adulto	Indeterminado	12/09/2023	Actitis macularius	---	Parque Nacional do Cabo Orange - Setor 3	CALCOENE-AP	02° 48' 28" N	050° 56' 29" W
G-129964	Adulto	Indeterminado	12/09/2023	Actitis macularius	---	Parque Nacional do Cabo Orange - Setor 3	CALCOENE-AP	02° 48' 28" N	050° 56' 29" W
G-129966	Adulto	Indeterminado	12/09/2023	Actitis macularius	---	Parque Nacional do Cabo Orange - Setor 3	CALCOENE-AP	02° 48' 28" N	050° 56' 29" W
G-129967	Adulto	Indeterminado	12/09/2023	Actitis macularius	---	Parque Nacional do Cabo Orange - Setor 3	CALCOENE-AP	02° 48' 28" N	050° 56' 29" W
G-129968	Adulto	Indeterminado	12/09/2023	Actitis macularius	---	Parque Nacional do Cabo Orange - Setor 3	CALCOENE-AP	02° 48' 28" N	050° 56' 29" W
G-129972	Adulto	Indeterminado	12/09/2023	Actitis macularius	---	Parque Nacional do Cabo Orange - Setor 3	CALCOENE-AP	02° 48' 28" N	050° 56' 29" W
G-129981	Adulto	Indeterminado	12/09/2023	Actitis macularius	---	Parque Nacional do Cabo Orange - Setor 3	CALCOENE-AP	02° 48' 28" N	050° 56' 29" W
G-129982	Adulto	Indeterminado	12/09/2023	Actitis macularius	---	Parque Nacional do Cabo Orange - Setor 3	CALCOENE-AP	02° 48' 28" N	050° 56' 29" W
G-129991	Adulto	Indeterminado	12/09/2023	Actitis macularius	---	Parque Nacional do Cabo Orange - Setor 3	CALCOENE-AP	02° 48' 28" N	050° 56' 29" W
G-129994	Adulto	Indeterminado	12/09/2023	Actitis macularius	---	Parque Nacional do Cabo Orange - Setor 3	CALCOENE-AP	02° 48' 28" N	050° 56' 29" W

HISTÓRICO DO RELATÓRIO

Data	Situação	Observação	Funcionário
25/10/2023 17:31	Enviado para análise	---	---



Usuário: KURAZO MATEUS OKADA AGUIAR

Nº do CPF: 51754584268

Número do Registro: 2099780

Cadastro	Senha	Cartas de Recomendação	Projetos	Anilhas	Fale Conosco	Sair
----------	-------	------------------------	----------	---------	--------------	------

Relatório de Anilhamento



RELATÓRIO DE ANILHAMENTO/EXTRATO DEMONSTRATIVO

DADOS DO RELATÓRIO/PROJETO/ANILHADOR:

Nº do Relatório: 35265 Situação Atual: Enviado para análise

Nº do Projeto: 4695 Título: Censo Espaço-temporal de Aves de Ecossistemas Costeiros e Migratórias – Atividade de perfuração marítima no Bloco FZA-M-59, Bacia da Foz do Amazonas.

Nº do Anilhador: 2099780 Anilhador: KURAZO MATEUS OKADA AGUIAR

AUTORIZAÇÕES EMITIDAS

Projeto/Autorização	Data Emissão	Data Solicitação	Descrição	Funcionário
4695/1	24/05/2022 11:02	17/05/2022 17:29	Autorização Inicial	MANUELLA ANDRADE DE SOUZA

ANILHAMENTOS RELATADOS

Anilha	Idade	Sexo	Data	Espécie	Observação	Localidade	Município - UF	Latitude	Longitude
E-187708	Adulto	Indeterminado	10/12/2023	Calidris pusilla	---	Estação Ecológica Maracá-Jipioca - Setor 1	AMAPA-AP	02° 06' 38" N	050° 25' 15" W
E-187716	Adulto	Indeterminado	10/12/2023	Charadrius semipalmatus	---	Estação Ecológica Maracá-Jipioca - Setor 1	AMAPA-AP	02° 06' 38" N	050° 25' 15" W
E-187720	Adulto	Indeterminado	10/12/2023	Calidris pusilla	---	Estação Ecológica Maracá-Jipioca - Setor 1	AMAPA-AP	02° 06' 38" N	050° 25' 15" W
F-84811	Adulto	Indeterminado	10/12/2023	Charadrius semipalmatus	---	Estação Ecológica Maracá-Jipioca - Setor 1	AMAPA-AP	02° 06' 38" N	050° 25' 15" W
F-84845	Adulto	Indeterminado	10/12/2023	Charadrius semipalmatus	---	Estação Ecológica Maracá-Jipioca - Setor 1	AMAPA-AP	02° 06' 38" N	050° 25' 15" W
F-84871	Adulto	Indeterminado	10/12/2023	Charadrius semipalmatus	---	Estação Ecológica Maracá-Jipioca - Setor 1	AMAPA-AP	02° 06' 38" N	050° 25' 15" W
F-84872	Adulto	Indeterminado	10/12/2023	Charadrius semipalmatus	---	Estação Ecológica Maracá-Jipioca - Setor 1	AMAPA-AP	02° 06' 38" N	050° 25' 15" W



HISTÓRICO DO RELATÓRIO

Data	Situação	Observação	Funcionário
18/01/2024 11:29	Enviado para análise	---	---



Centro Nacional de Pesquisa para Conservação das Aves Silvestres

Sistema Nacional de Anilhamento



Usuário: KURAZO MATEUS OKADA AGUIAR

Nº do CPF: 51754584268

Número do Registro: 2099780

Cadastro	Senha	Cartas de Recomendação	Projetos	Anilhas	Fale Conosco	Sair
----------	-------	------------------------	----------	---------	--------------	------

Relatório de Anilhamento



RELATÓRIO DE ANILHAMENTO/EXTRATO DEMONSTRATIVO

DADOS DO RELATÓRIO/PROJETO/ANILHADOR:

Nº do Relatório: 35267 Situação Atual: Enviado para análise

Nº do Projeto: 4695 Título: Censo Espaço-temporal de Aves de Ecossistemas Costeiros e Migratórias – Atividade de perfuração marítima no Bloco FZA-M-59, Bacia da Foz do Amazonas.

Nº do Anilhador: 2099780 Anilhador: KURAZO MATEUS OKADA AGUIAR

AUTORIZAÇÕES EMITIDAS

Projeto/Autorização	Data Emissão	Data Solicitação	Descrição	Funcionário
4695/1	24/05/2022 11:02	17/05/2022 17:29	Autorização Inicial	MANUELLA ANDRADE DE SOUZA

ANILHAMENTOS RELATADOS

Anilha	Idade	Sexo	Data	Espécie	Observação	Localidade	Município - UF	Latitude	Longitude
D-169582	Adulto	Indeterminado	08/12/2023	Calidris pusilla	---	Estação Ecológica Maracá-Jipioca - Setor 2	AMAPA-AP	01° 56' 56" N	050° 28' 48" W
D-169592	Adulto	Indeterminado	08/12/2023	Calidris pusilla	---	Estação Ecológica Maracá-Jipioca - Setor 2	AMAPA-AP	01° 56' 56" N	050° 28' 48" W
G-129958	Jovem	Indeterminado	08/12/2023	Actitis macularius	---	Estação Ecológica Maracá-Jipioca - Setor 2	AMAPA-AP	01° 56' 56" N	050° 28' 48" W



HISTÓRICO DO RELATÓRIO

Data	Situação	Observação	Funcionário
18/01/2024 11:31	Enviado para análise	---	---



Centro Nacional de Pesquisa para Conservação das Aves Silvestres

Sistema Nacional de Anilhamento



Usuário: KURAZO MATEUS OKADA AGUIAR

Nº do CPF: 51754584268

Número do Registro: 2099780

Cadastro	Senha	Cartas de Recomendação	Projetos	Anilhas	Fale Conosco	Sair
----------	-------	------------------------	----------	---------	--------------	------

Relatório de Anilhamento



RELATÓRIO DE ANILHAMENTO/EXTRATO DEMONSTRATIVO

DADOS DO RELATÓRIO/PROJETO/ANILHADOR:

Nº do Relatório: 35268 Situação Atual: Enviado para análise

Nº do Projeto: 4695 Título: Censo Espaço-temporal de Aves de Ecossistemas Costeiros e Migratórias – Atividade de perfuração marítima no Bloco FZA-M-59, Bacia da Foz do Amazonas.

Nº do Anilhador: 2099780 Anilhador: KURAZO MATEUS OKADA AGUIAR

AUTORIZAÇÕES EMITIDAS

Projeto/Autorização	Data Emissão	Data Solicitação	Descrição	Funcionário
4695/1	24/05/2022 11:02	17/05/2022 17:29	Autorização Inicial	MANUELLA ANDRADE DE SOUZA

ANILHAMENTOS RELATADOS

Anilha	Idade	Sexo	Data	Espécie	Observação	Localidade	Município - UF	Latitude	Longitude
D-169579	Adulto	Indeterminado	09/12/2023	Calidris pusilla	---	Estação Ecológica Maracá-Jipioca - Setor 3	AMAPA-AP	02° 09' 20" N	050° 33' 00" W
D-169580	Adulto	Indeterminado	09/12/2023	Calidris pusilla	---	Estação Ecológica Maracá-Jipioca - Setor 3	AMAPA-AP	02° 09' 20" N	050° 33' 00" W
D-169584	Adulto	Indeterminado	09/12/2023	Calidris pusilla	---	Estação Ecológica Maracá-Jipioca - Setor 3	AMAPA-AP	02° 09' 20" N	050° 33' 00" W
D-169585	Adulto	Indeterminado	09/12/2023	Calidris pusilla	---	Estação Ecológica Maracá-Jipioca - Setor 3	AMAPA-AP	02° 09' 20" N	050° 33' 00" W
D-169586	Adulto	Indeterminado	09/12/2023	Calidris pusilla	---	Estação Ecológica Maracá-Jipioca - Setor 3	AMAPA-AP	02° 09' 20" N	050° 33' 00" W
D-169587	Adulto	Indeterminado	09/12/2023	Calidris pusilla	---	Estação Ecológica Maracá-Jipioca - Setor 3	AMAPA-AP	02° 09' 20" N	050° 33' 00" W
D-169588	Adulto	Indeterminado	09/12/2023	Calidris pusilla	---	Estação Ecológica Maracá-Jipioca - Setor 3	AMAPA-AP	02° 09' 20" N	050° 33' 00" W
D-169589	Adulto	Indeterminado	09/12/2023	Calidris pusilla	---	Estação Ecológica Maracá-Jipioca - Setor 3	AMAPA-AP	02° 09' 20" N	050° 33' 00" W
D-169591	Adulto	Indeterminado	09/12/2023	Calidris pusilla	---	Estação Ecológica Maracá-Jipioca - Setor 3	AMAPA-AP	02° 09' 20" N	050° 33' 00" W
D-169593	Adulto	Indeterminado	09/12/2023	Calidris pusilla	---	Estação Ecológica Maracá-Jipioca - Setor 3	AMAPA-AP	02° 09' 20" N	050° 33' 00" W
D-169594	Adulto	Indeterminado	09/12/2023	Calidris pusilla	---	Estação Ecológica Maracá-Jipioca - Setor 3	AMAPA-AP	02° 09' 20" N	050° 33' 00" W
D-169596	Adulto	Indeterminado	09/12/2023	Calidris pusilla	---	Estação Ecológica Maracá-Jipioca - Setor 3	AMAPA-AP	02° 09' 20" N	050° 33' 00" W
E-187703	Adulto	Indeterminado	09/12/2023	Calidris pusilla	---	Estação Ecológica Maracá-Jipioca - Setor 3	AMAPA-AP	02° 09' 20" N	050° 33' 00" W
E-187706	Adulto	Indeterminado	09/12/2023	Calidris pusilla	---	Estação Ecológica Maracá-Jipioca - Setor 3	AMAPA-AP	02° 09' 20" N	050° 33' 00" W
E-187710	Adulto	Indeterminado	09/12/2023	Calidris pusilla	---	Estação Ecológica Maracá-Jipioca - Setor 3	AMAPA-AP	02° 09' 20" N	050° 33' 00" W
E-187712	Adulto	Indeterminado	09/12/2023	Calidris pusilla	---	Estação Ecológica Maracá-Jipioca - Setor 3	AMAPA-AP	02° 09' 20" N	050° 33' 00" W
E-187715	Adulto	Indeterminado	09/12/2023	Calidris pusilla	---	Estação Ecológica Maracá-Jipioca - Setor 3	AMAPA-AP	02° 09' 20" N	050° 33' 00" W
E-187725	Adulto	Indeterminado	09/12/2023	Calidris pusilla	---	Estação Ecológica Maracá-Jipioca - Setor 3	AMAPA-AP	02° 09' 20" N	050° 33' 00" W
E-187727	Adulto	Indeterminado	09/12/2023	Calidris pusilla	---	Estação Ecológica Maracá-Jipioca - Setor 3	AMAPA-AP	02° 09' 20" N	050° 33' 00" W
E-187739	Adulto	Indeterminado	09/12/2023	Calidris pusilla	---	Estação Ecológica Maracá-Jipioca - Setor 3	AMAPA-AP	02° 09' 20" N	050° 33' 00" W
E-187740	Adulto	Indeterminado	09/12/2023	Calidris pusilla	---	Estação Ecológica Maracá-Jipioca - Setor 3	AMAPA-AP	02° 09' 20" N	050° 33' 00" W
E-187743	Adulto	Indeterminado	09/12/2023	Calidris pusilla	---	Estação Ecológica Maracá-Jipioca - Setor 3	AMAPA-AP	02° 09' 20" N	050° 33' 00" W
E-187744	Adulto	Indeterminado	09/12/2023	Calidris pusilla	---	Estação Ecológica Maracá-Jipioca - Setor 3	AMAPA-AP	02° 09' 20" N	050° 33' 00" W
E-187745	Adulto	Indeterminado	09/12/2023	Calidris pusilla	---	Estação Ecológica Maracá-Jipioca - Setor 3	AMAPA-AP	02° 09' 20" N	050° 33' 00" W
E-187746	Adulto	Indeterminado	09/12/2023	Calidris pusilla	---	Estação Ecológica Maracá-Jipioca - Setor 3	AMAPA-AP	02° 09' 20" N	050° 33' 00" W
E-187747	Adulto	Indeterminado	09/12/2023	Calidris pusilla	---	Estação Ecológica Maracá-Jipioca - Setor 3	AMAPA-AP	02° 09' 20" N	050° 33' 00" W
F-84854	Adulto	Indeterminado	09/12/2023	Charadrius semipalmatus	---	Estação Ecológica Maracá-Jipioca - Setor 3	AMAPA-AP	02° 09' 20" N	050° 33' 00" W
G-129957	Adulto	Indeterminado	09/12/2023	Actitis macularius	---	Estação Ecológica Maracá-Jipioca - Setor 3	AMAPA-AP	02° 09' 20" N	050° 33' 00" W
G-129960	Adulto	Indeterminado	08/12/2023	Actitis macularius	---	Estação Ecológica Maracá-Jipioca - Setor 3	AMAPA-AP	02° 09' 20" N	050° 33' 00" W
G-129984	Adulto	Indeterminado	09/12/2023	Actitis macularius	---	Estação Ecológica Maracá-Jipioca - Setor 3	AMAPA-AP	02° 09' 20" N	050° 33' 00" W
G-129985	Adulto	Indeterminado	09/12/2023	Actitis macularius	---	Estação Ecológica Maracá-Jipioca - Setor 3	AMAPA-AP	02° 09' 20" N	050° 33' 00" W



HISTÓRICO DO RELATÓRIO

Data	Situação	Observação	Funcionário
18/01/2024 11:36	Enviado para análise	---	---



Usuário: **KURAZO MATEUS OKADA AGUIAR**

Nº do CPF: 51754584268

Número do Registro: **2099780**



Cadastro



Senha



Cartas de Recomendação



Projetos



Anilhas



Fale Conosco



Sair

Relatório de Anilhamento



RELATÓRIO DE ANILHAMENTO/EXTRATO DEMONSTRATIVO

DADOS DO RELATÓRIO/PROJETO/ANILHADOR:

Nº do Relatório: **35271** Situação Atual: **Enviado para análise**

Nº do Projeto: **4695** Título: **Censo Espaço-temporal de Aves de Ecossistemas Costeiros e Migratórias – Atividade de perfuração marítima no Bloco FZA-M-59, Bacia da Foz do Amazonas.**

Nº do Anilhador: **2099780** Anilhador: **KURAZO MATEUS OKADA AGUIAR**

AUTORIZAÇÕES EMITIDAS

<u>Projeto/Autorização</u>	<u>Data Emissão</u>	<u>Data Solicitação</u>	<u>Descrição</u>	<u>Funcionário</u>
4695/1	24/05/2022 11:02	17/05/2022 17:29	Autorização Inicial	MANUELLA ANDRADE DE SOUZA

ANILHAMENTOS RELATADOS

[illegible]

E-187782	Adulto	Indeterminado	11/12/2023	Calidris pusilla	---	Parque Nacional do Cabo Orange - Setor 3	CALCOENE-AP	02° 48' 28" N 050° 56' 29" W
E-187783	Adulto	Indeterminado	11/12/2023	Calidris pusilla	---	Parque Nacional do Cabo Orange - Setor 3	CALCOENE-AP	02° 48' 28" N 050° 56' 29" W
E-187784	Adulto	Indeterminado	11/12/2023	Calidris pusilla	---	Parque Nacional do Cabo Orange - Setor 3	CALCOENE-AP	02° 48' 28" N 050° 56' 29" W
E-187785	Adulto	Indeterminado	11/12/2023	Calidris pusilla	---	Parque Nacional do Cabo Orange - Setor 3	CALCOENE-AP	02° 48' 28" N 050° 56' 29" W
E-187786	Adulto	Indeterminado	11/12/2023	Calidris pusilla	---	Parque Nacional do Cabo Orange - Setor 3	CALCOENE-AP	02° 48' 28" N 050° 56' 29" W
E-187787	Adulto	Indeterminado	11/12/2023	Calidris pusilla	---	Parque Nacional do Cabo Orange - Setor 3	CALCOENE-AP	02° 48' 28" N 050° 56' 29" W
E-187788	Adulto	Indeterminado	11/12/2023	Calidris pusilla	---	Parque Nacional do Cabo Orange - Setor 3	CALCOENE-AP	02° 48' 28" N 050° 56' 29" W
E-187789	Adulto	Indeterminado	11/12/2023	Calidris minutilla	---	Parque Nacional do Cabo Orange - Setor 3	CALCOENE-AP	02° 48' 28" N 050° 56' 29" W
E-187790	Adulto	Indeterminado	11/12/2023	Calidris pusilla	---	Parque Nacional do Cabo Orange - Setor 3	CALCOENE-AP	02° 48' 28" N 050° 56' 29" W
E-187791	Adulto	Indeterminado	11/12/2023	Calidris minutilla	---	Parque Nacional do Cabo Orange - Setor 3	CALCOENE-AP	02° 48' 28" N 050° 56' 29" W
E-187792	Adulto	Indeterminado	11/12/2023	Calidris minutilla	---	Parque Nacional do Cabo Orange - Setor 3	CALCOENE-AP	02° 48' 28" N 050° 56' 29" W
E-187793	Adulto	Indeterminado	11/12/2023	Calidris pusilla	---	Parque Nacional do Cabo Orange - Setor 3	CALCOENE-AP	02° 48' 28" N 050° 56' 29" W
E-187794	Adulto	Indeterminado	11/12/2023	Calidris pusilla	---	Parque Nacional do Cabo Orange - Setor 3	CALCOENE-AP	02° 48' 28" N 050° 56' 29" W
E-187795	Adulto	Indeterminado	11/12/2023	Calidris pusilla	---	Parque Nacional do Cabo Orange - Setor 3	CALCOENE-AP	02° 48' 28" N 050° 56' 29" W
E-187796	Adulto	Indeterminado	11/12/2023	Calidris pusilla	---	Parque Nacional do Cabo Orange - Setor 3	CALCOENE-AP	02° 48' 28" N 050° 56' 29" W
E-187797	Adulto	Indeterminado	11/12/2023	Calidris pusilla	---	Parque Nacional do Cabo Orange - Setor 3	CALCOENE-AP	02° 48' 28" N 050° 56' 29" W
E-187798	Adulto	Indeterminado	12/12/2023	Calidris pusilla	---	Parque Nacional do Cabo Orange - Setor 3	CALCOENE-AP	02° 48' 28" N 050° 56' 29" W
F-84827	Adulto	Indeterminado	12/12/2023	Charadrius semipalmatus	---	Parque Nacional do Cabo Orange - Setor 3	CALCOENE-AP	02° 48' 28" N 050° 56' 29" W
F-84841	Adulto	Indeterminado	12/12/2023	Charadrius semipalmatus	---	Parque Nacional do Cabo Orange - Setor 3	CALCOENE-AP	02° 48' 28" N 050° 56' 29" W
F-84885	Adulto	Indeterminado	11/12/2023	Charadrius semipalmatus	---	Parque Nacional do Cabo Orange - Setor 3	CALCOENE-AP	02° 48' 28" N 050° 56' 29" W
F-84893	Adulto	Indeterminado	12/12/2023	Charadrius semipalmatus	---	Parque Nacional do Cabo Orange - Setor 3	CALCOENE-AP	02° 48' 28" N 050° 56' 29" W
G-129983	Adulto	Indeterminado	12/12/2023	Actitis macularius	---	Parque Nacional do Cabo Orange - Setor 3	CALCOENE-AP	02° 48' 28" N 050° 56' 29" W



HISTÓRICO DO RELATÓRO

Data	Situação	Observação	Funcionário
18/01/2024 11:53	Enviado para análise	---	---



Centro Nacional de Pesquisa para Conservação das Aves Silvestres

Sistema Nacional de Anilhamento



Usuário: KURAZO MATEUS OKADA AGUIAR

Nº do CPF: 51754584268

Número do Registro: 2099780

Cadastro	Senha	Cartas de Recomendação	Projetos	Anilhas	Fale Conosco	Sair
----------	-------	------------------------	----------	---------	--------------	------

Relatório de Anilhamento



RELATÓRIO DE ANILHAMENTO/EXTRATO DEMONSTRATIVO

DADOS DO RELATÓRIO/PROJETO/ANILHADOR:

Nº do Relatório: 35264 Situação Atual: Enviado para análise

Nº do Projeto: 4695 Título: Censo Espaço-temporal de Aves de Ecossistemas Costeiros e Migratórias – Atividade de perfuração marítima no Bloco FZA-M-59, Bacia da Foz do Amazonas.

Nº do Anilhador: 2099780 Anilhador: KURAZO MATEUS OKADA AGUIAR

AUTORIZAÇÕES EMITIDAS

Projeto/Autorização	Data Emissão	Data Solicitação	Descrição	Funcionário
4695/1	24/05/2022 11:02	17/05/2022 17:29	Autorização Inicial	MANUELLA ANDRADE DE SOUZA

ANILHAMENTOS RELATADOS

Anilha	Idade	Sexo	Data	Espécie	Observação	Localidade	Município - UF	Latitude	Longitude
C-116622	Jovem	Indeterminado	03/12/2023	Coniurostrum bicolor	---	Reserva Biológica do Lago Piratuba - Setor 2	AMAPA-AP	01° 23' 30" N	049° 54' 19" W
C-116626	Adulto	Indeterminado	03/12/2023	Coniurostrum bicolor	---	Reserva Biológica do Lago Piratuba - Setor 2	AMAPA-AP	01° 23' 30" N	049° 54' 19" W
C-116630	Jovem	Indeterminado	03/12/2023	Coniurostrum bicolor	---	Reserva Biológica do Lago Piratuba - Setor 2	AMAPA-AP	01° 23' 30" N	049° 54' 19" W
C-116646	Jovem	Indeterminado	03/12/2023	Coniurostrum bicolor	---	Reserva Biológica do Lago Piratuba - Setor 2	AMAPA-AP	01° 23' 30" N	049° 54' 19" W
C-116650	Adulto	Indeterminado	03/12/2023	Coniurostrum bicolor	---	Reserva Biológica do Lago Piratuba - Setor 2	AMAPA-AP	01° 23' 30" N	049° 54' 19" W
C-99004	Adulto	Indeterminado	03/12/2023	Coniurostrum bicolor	---	Reserva Biológica do Lago Piratuba - Setor 2	AMAPA-AP	01° 23' 30" N	049° 54' 19" W
C-99012	Adulto	Indeterminado	03/12/2023	Coniurostrum bicolor	---	Reserva Biológica do Lago Piratuba - Setor 2	AMAPA-AP	01° 23' 30" N	049° 54' 19" W
C-99022	Jovem	Indeterminado	03/12/2023	Coniurostrum bicolor	---	Reserva Biológica do Lago Piratuba - Setor 2	AMAPA-AP	01° 23' 30" N	049° 54' 19" W
C-99025	Adulto	Indeterminado	03/12/2023	Coniurostrum bicolor	---	Reserva Biológica do Lago Piratuba - Setor 2	AMAPA-AP	01° 23' 30" N	049° 54' 19" W
C-99031	Jovem	Indeterminado	03/12/2023	Coniurostrum bicolor	---	Reserva Biológica do Lago Piratuba - Setor 2	AMAPA-AP	01° 23' 30" N	049° 54' 19" W
C-99034	Adulto	Indeterminado	03/12/2023	Coniurostrum bicolor	---	Reserva Biológica do Lago Piratuba - Setor 2	AMAPA-AP	01° 23' 30" N	049° 54' 19" W
C-99045	Adulto	Indeterminado	03/12/2023	Coniurostrum bicolor	---	Reserva Biológica do Lago Piratuba - Setor 2	AMAPA-AP	01° 23' 30" N	049° 54' 19" W



HISTÓRICO DO RELATÓRIO

Data	Situação	Observação	Funcionário
18/01/2024 11:12	Enviado para análise	---	---



Centro Nacional de Pesquisa para Conservação das Aves Silvestres

Sistema Nacional de Anilhamento



Usuário: KURAZO MATEUS OKADA AGUIAR

Nº do CPF: 51754584268

Número do Registro: 2099780



Cadastro



Senha

Cartas de
Recomendação

Projetos



Anilhas



Fale Conosco



Sair

Relatório de Anilhamento



RELATÓRIO DE ANILHAMENTO/EXTRATO DEMONSTRATIVO

DADOS DO RELATÓRIO/PROJETO/ANILHADOR:

Nº do Relatório: 35531 Situação Atual: Enviado para análise

Nº do Projeto: 4695 Título: Censo Espaço-temporal de Aves de Ecossistemas Costeiros e Migratórias – Atividade de perfuração marítima no Bloco FZA-M-59, Bacia da Foz do Amazonas.

Nº do Anilhador: 2099780 Anilhador: KURAZO MATEUS OKADA AGUIAR

AUTORIZAÇÕES EMITIDAS

Projeto/Autorização	Data Emissão	Data Solicitação	Descrição	Funcionário
4695/1	24/05/2022 11:02	17/05/2022 17:29	Autorização Inicial	MANUELLA ANDRADE DE SOUZA

ANILHAMENTOS RELATADOS

Anilha	Idade	Sexo	Data	Espécie	Observação	Localidade	Município - UF	Latitude	Longitude
C-116633	Adulto	Indeterminado	25/02/2024	Conirostrum bicolor	---	Reserva Biológica do Lago Piratuba - Setor 3	CUTIAS-AP	01° 19' 22" N	050° 16' 55" W
C-116636	Adulto	Indeterminado	25/02/2024	Conirostrum bicolor	---	Reserva Biológica do Lago Piratuba - Setor 3	CUTIAS-AP	01° 19' 22" N	050° 16' 55" W
C-116644	Adulto	Indeterminado	25/02/2024	Conirostrum bicolor	---	Reserva Biológica do Lago Piratuba - Setor 3	CUTIAS-AP	01° 19' 22" N	050° 16' 55" W
C-116649	Adulto	Indeterminado	25/02/2024	Conirostrum bicolor	---	Reserva Biológica do Lago Piratuba - Setor 3	CUTIAS-AP	01° 19' 22" N	050° 16' 55" W
C-99013	Adulto	Indeterminado	25/02/2024	Conirostrum bicolor	---	Reserva Biológica do Lago Piratuba - Setor 3	CUTIAS-AP	01° 19' 22" N	050° 16' 55" W
P-10137	Adulto	Macho	25/02/2024	Graydidascalus brachyurus	---	Reserva Biológica do Lago Piratuba - Setor 3	CUTIAS-AP	01° 19' 22" N	050° 16' 55" W
R-33822	Adulto	Fêmea	25/02/2024	Graydidascalus brachyurus	---	Reserva Biológica do Lago Piratuba - Setor 3	CUTIAS-AP	01° 19' 22" N	050° 16' 55" W



HISTÓRICO DO RELATÓRIO

Data	Situação	Observação	Funcionário
17/04/2024 12:48	Enviado para análise	---	---

Centro Nacional de Pesquisa para Conservação das Aves Silvestres

Sistema Nacional de Anilhamento

Usuário: KURAZO MATEUS OKADA AGUIAR

Nº do CPF: 51754584268

Número do Registro: 2099780

Cadastro

Senha

Cartas de Recomendação

Projetos

Anilhas

Fale Conosco

Sair

Relatório de Anilhamento

RELATÓRIO DE ANILHAMENTO/EXTRATO DEMONSTRATIVO

DADOS DO RELATÓRIO/PROJETO/ANILHADOR:

Nº do Relatório: 35529 Situação Atual: Enviado para análise

Nº do Projeto: 4695 Título: Censo Espaço-temporal de Aves de Ecossistemas Costeiros e Migratórias – Atividade de perfuração marítima no Bloco FZA-M-59, Bacia da Foz do Amazonas.

Nº do Anilhador: 2099780 Anilhador: KURAZO MATEUS OKADA AGUIAR

AUTORIZAÇÕES EMITIDAS

Projeto/Autorização	Data Emissão	Data Solicitação	Descrição	Funcionário
4695/1	24/05/2022 11:02	17/05/2022 17:29	Autorização Inicial	MANUELLA ANDRADE DE SOUZA

ANILHAMENTOS RELATADOS

Anilha	Idade	Sexo	Data	Espécie	Observação	Localidade	Município - UF	Latitude	Longitude
C-116605	Adulto	Indeterminado	28/02/2024	Coniostrium bicolor	---	Reserva Biológica do Lago Piratuba - Setor 2	AMAPA-AP	01° 23' 30" N	049° 54' 19" W
C-116610	Jovem	Indeterminado	28/02/2024	Coniostrium bicolor	---	Reserva Biológica do Lago Piratuba - Setor 2	AMAPA-AP	01° 23' 30" N	049° 54' 19" W
C-116616	Adulto	Indeterminado	28/02/2024	Coniostrium bicolor	---	Reserva Biológica do Lago Piratuba - Setor 2	AMAPA-AP	01° 23' 30" N	049° 54' 19" W
C-116642	Adulto	Indeterminado	28/02/2024	Coniostrium bicolor	---	Reserva Biológica do Lago Piratuba - Setor 2	AMAPA-AP	01° 23' 30" N	049° 54' 19" W
C-99026	Jovem	Indeterminado	28/02/2024	Coniostrium bicolor	---	Reserva Biológica do Lago Piratuba - Setor 2	AMAPA-AP	01° 23' 30" N	049° 54' 19" W
C-99029	Jovem	Indeterminado	28/02/2024	Coniostrium bicolor	---	Reserva Biológica do Lago Piratuba - Setor 2	AMAPA-AP	01° 23' 30" N	049° 54' 19" W
C-99039	Jovem	Indeterminado	28/02/2024	Coniostrium bicolor	---	Reserva Biológica do Lago Piratuba - Setor 2	AMAPA-AP	01° 23' 30" N	049° 54' 19" W
C-99047	Jovem	Indeterminado	28/02/2024	Coniostrium bicolor	---	Reserva Biológica do Lago Piratuba - Setor 2	AMAPA-AP	01° 23' 30" N	049° 54' 19" W
C-99048	Jovem	Indeterminado	28/02/2024	Coniostrium bicolor	---	Reserva Biológica do Lago Piratuba - Setor 2	AMAPA-AP	01° 23' 30" N	049° 54' 19" W
F-84873	Adulto	Indeterminado	28/02/2024	Charadrius semipalmatus	---	Reserva Biológica do Lago Piratuba - Setor 2	AMAPA-AP	01° 23' 30" N	049° 54' 19" W

HISTÓRICO DO RELATÓRIO

Data	Situação	Observação	Funcionário
17/04/2024 12:17	Enviado para análise	---	---

Centro Nacional de Pesquisa para Conservação das Aves Silvestres

Sistema Nacional de Anilhamento

Usuário: KURAZO MATEUS OKADA AGUIAR

Nº do CPF: 51754584268

Número do Registro: 2099780

Cadastro

Senha

Cartas de Recomendação

Projetos

Anilhas

Fale Conosco

Sair

Relatório de Anilhamento

RELATÓRIO DE ANILHAMENTO/EXTRATO DEMONSTRATIVO

DADOS DO RELATÓRIO/PROJETO/ANILHADOR:
Nº do Relatório: 35524 Situação Atual: Enviado para análise
Nº do Projeto: 4695 Título: Censo Espaço-temporal de Aves de Ecossistemas Costeiros e Migratórias – Atividade de perfuração marítima no Bloco FZA-M-59, Bacia da Foz do Amazonas.
Nº do Anilhador: 2099780 Anilhador: KURAZO MATEUS OKADA AGUIAR

AUTORIZAÇÕES EMITIDAS

Projeto/Autorização	Data Emissão	Data Solicitação	Descrição	Funcionário
4695/1	24/05/2022 11:02	17/05/2022 17:29	Autorização Inicial	MANUELLA ANDRADE DE SOUZA

ANILHAMENTOS RELATADOS

Anilha	Idade	Sexo	Data	Espécie	Observação	Localidade	Município - UF	Latitude	Longitude
C-99037	Adulto	Indeterminado	04/03/2024	Conirostrum bicolor	---	Estação Ecológica Maracá-Jipioca - Setor 1	AMAPA-AP	02° 06' 38" N	050° 25' 15" W

HISTÓRICO DO RELATÓRIO

Data	Situação	Observação	Funcionário
17/04/2024 12:07	Enviado para análise	---	---

Centro Nacional de Pesquisa para Conservação das Aves Silvestres

Sistema Nacional de Anilhamento

Usuário: KURAZO MATEUS OKADA AGUIAR

Nº do CPF: 51754584268

Número do Registro: 2099780

Cadastro

Senha

Cartas de Recomendação

Projetos

Anilhas

Fale Conosco

Sair

Relatório de Anilhamento

RELATÓRIO DE ANILHAMENTO/EXTRATO DEMONSTRATIVO

DADOS DO RELATÓRIO/PROJETO/ANILHADOR:
Nº do Relatório: 35526 Situação Atual: Enviado para análise
Nº do Projeto: 4695 Título: Censo Espaço-temporal de Aves de Ecossistemas Costeiros e Migratórias – Atividade de perfuração marítima no Bloco FZA-M-59, Bacia da Foz do Amazonas.
Nº do Anilhador: 2099780 Anilhador: KURAZO MATEUS OKADA AGUIAR

AUTORIZAÇÕES EMITIDAS

Projeto/Autorização	Data Emissão	Data Solicitação	Descrição	Funcionário
4695/1	24/05/2022 11:02	17/05/2022 17:29	Autorização Inicial	MANUELLA ANDRADE DE SOUZA

ANILHAMENTOS RELATADOS

Anilha	Idade	Sexo	Data	Espécie	Observação	Localidade	Município - UF	Latitude	Longitude
E-187799	Adulto	Indeterminado	09/03/2024	Calidris pusilla	---	Parque Nacional do Cabo Orange - Setor 3	CALCOENE-AP	02° 48' 28" N	050° 56' 29" W
G-129977	Adulto	Indeterminado	09/03/2024	Actitis macularius	---	Parque Nacional do Cabo Orange - Setor 3	CALCOENE-AP	02° 48' 28" N	050° 56' 29" W

HISTÓRICO DO RELATÓRIO

Data	Situação	Observação	Funcionário
17/04/2024 12:11	Enviado para análise	---	---